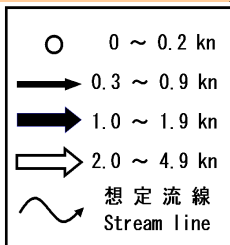
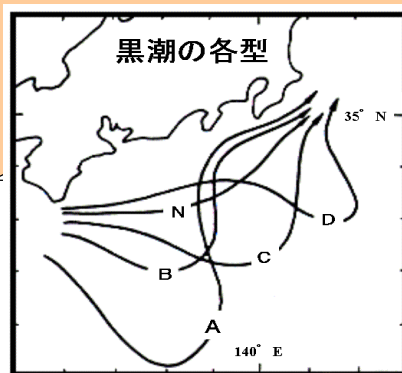
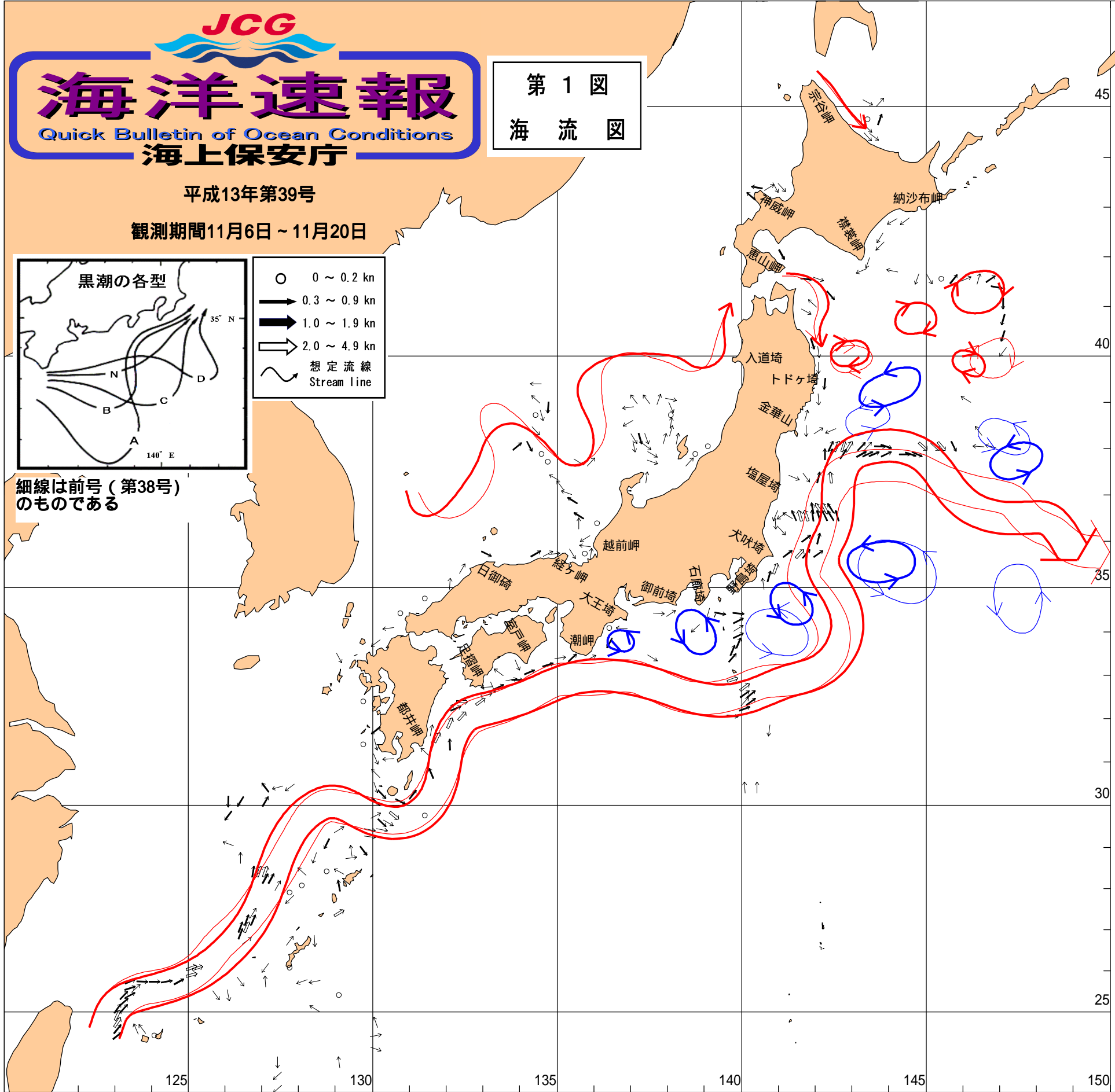


第1図
海流図



細線は前号(第38号)のものである



海洋概況

黒潮流域：黒潮本流は、都井岬から潮岬では接岸傾向で流れ、大王崎と石廊崎および野島崎の冷水の南側を通り、野島崎南東方から塩屋崎東北東方まで北上した後、南東方に流れている。

親潮流域及び混合水域：表面水温は3～19℃を示し前号と比べ2～3℃降温、沿岸域では襟裳岬以東ではほぼ同温、襟裳岬から三陸沿岸かけて1～2℃降温している。

日本海：表面水温は6～21℃を示し前号と比べ北方で1℃降温、沿岸域では能登半島以西ではほぼ同温、同半島以東では1℃降温している。

冷水渦：大王崎南方(中心位置：33-50N, 136-40E)、石廊崎南方(中心位置：34-10N, 138-40E)、野島崎東南東方(中心位置：34-50N, 141-20E)、犬吠崎東方(中心位置：35-40N, 143-40E)、塩屋崎東北東方(中心位置：37-40N, 147-20E)およびトドケ崎東方(中心位置：39-20N, 144-00E)に見られる。

暖水渦：トドケ崎北東方(中心位置：40-10N, 142-50E)、トドケ崎東方(中心位置：39-50N, 146-10E)、襟裳岬南東方(中心位置：40-50N, 144-40E)および襟裳岬東南東方(中心位置：41-20N, 146-30E)に見られる。

海洋速報のホームページ
<http://www.jhd.go.jp/>

黒潮本流(流軸)

地名	流軸までの方向	流軸中心部までの距離(NM)	流向/流速	表面水温(℃)
石垣島	NW	80	NE/2.0	26
沖縄島	NW	75	NNE/2.0	26
奄美大島	NW	100	- / -	25
屋久島	W	85	- / -	25
種子島	S	35	- / -	25
都井岬	ESE	25	NNE/2.0	25
足摺岬	S	20	ENE/3.0	25
室戸岬	S	30	- / -	25
潮岬	S	20	- / -	24
大王崎	S	70	- / -	24
御前崎	S	115	- / -	24
石廊崎	S	120	- / -	24
八丈島	S	30	ENE/3.0	23
三宅島	E	160	- / -	22
野島崎	E	130	- / -	22
犬吠崎	E	60	NNE/2.0	22
塩屋崎	ENE	165	- / -	22