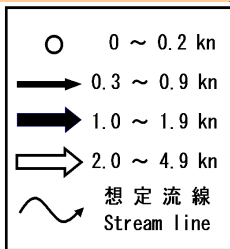
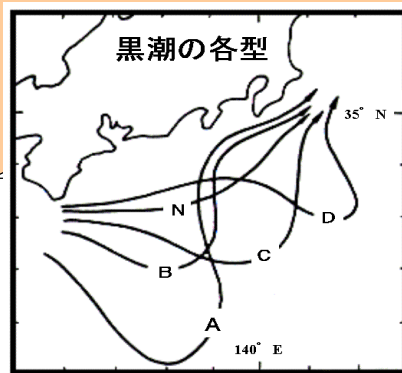


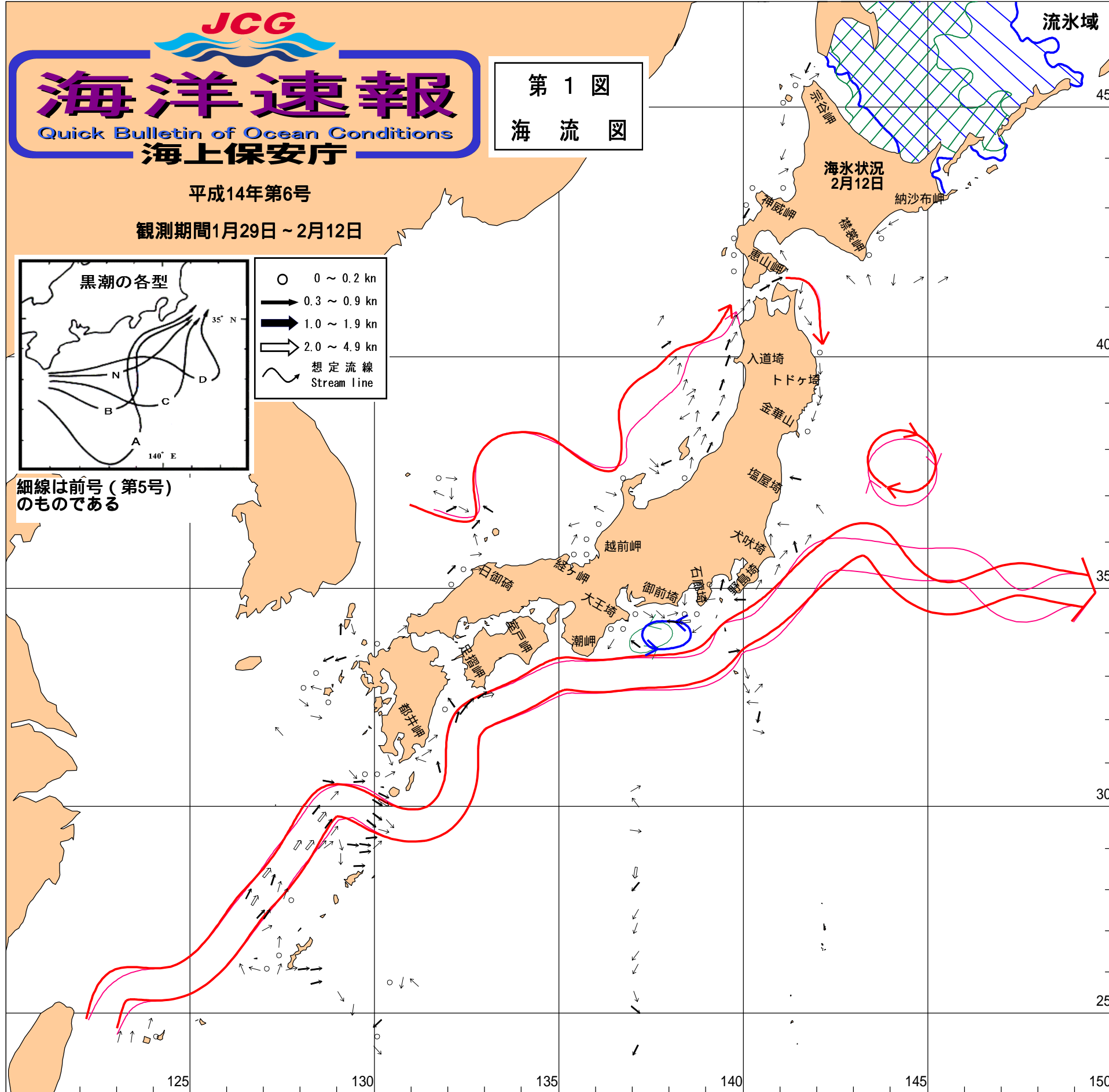
第1図
海流図

平成14年第6号

観測期間1月29日～2月12日



細線は前号(第5号)のものである



海洋概況

黒潮流域：黒潮本流は、都井岬で離岸し、足摺岬から潮岬では接岸傾向で流れ、御前崎南南西方の冷水の南側から三宅島付近を通り、犬吠崎東北東方まで北上した後、東方へ流れている。

親潮流域及び混合水域：表面水温は0～14℃を示し前号と比べほぼ同温、沿岸域でもほぼ同温である。

日本海：表面水温は0～13℃を示し前号と比べほぼ同温、沿岸域では能登半島以西でほぼ同温、北海道から佐渡島で1～2℃降温している。

冷水渦(中心位置)：御前崎南南西方(34-00N, 137-50N)に見られる。

暖水渦(中心位置)：塩屋崎東北東方(37-50N, 144-20E)に見られる。

海水概況：2月12日の流水は、稚内から網走付近にかけて開放水面が見られる。国後水道からは太平洋に流出している。

黒潮本流(流軸)

| 地名 | 流軸までの方向 | 流軸中心部までの距離(NM) | 流向/流速 | 表面水温(℃) |
|------|---------|----------------|---------|---------|
| 石垣島 | NW | 100 | - / - | 22 |
| 沖縄島 | NW | 95 | NE/3.0 | 21 |
| 奄美大島 | NW | 90 | NE/3.0 | 21 |
| 屋久島 | W | 75 | E / 1.5 | 20 |
| 種子島 | S | 40 | - / - | 20 |
| 都井岬 | ESE | 50 | - / - | 20 |
| 足摺岬 | S | 20 | - / - | 20 |
| 室戸岬 | S | 30 | - / - | 20 |
| 潮岬 | S | 20 | - / - | 19 |
| 大王崎 | S | 65 | - / - | 19 |
| 御前崎 | S | 80 | - / - | 19 |
| 石廊崎 | S | 75 | - / - | 19 |
| 八丈島 | NW | 45 | - / - | 19 |
| 三宅島 | 付近 | - | - / - | 18 |
| 野島崎 | S | 45 | - / - | 19 |
| 犬吠崎 | ENE | 125 | - / - | 17 |
| 塩屋崎 | - | - | - / - | - |