

# 経時変化図（水位、流向・流速）一覧

海域：福島県沿岸北部広域図

零位：最高水面

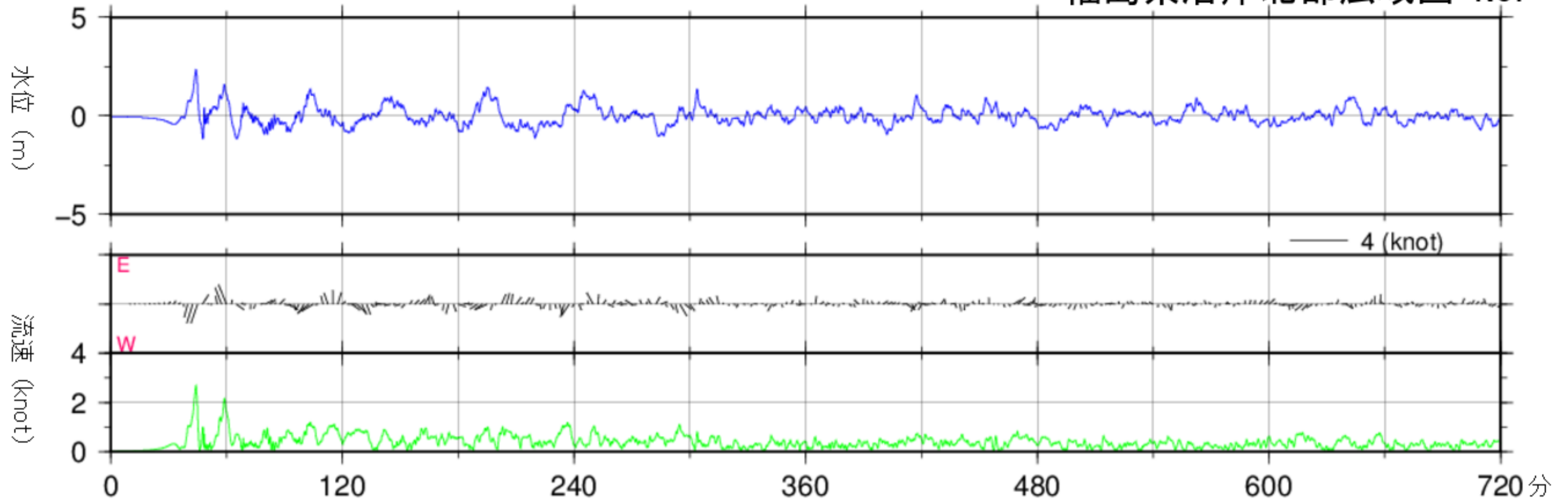
波源：延宝房総沖地震

作成：海上保安庁（平成29年7月26日 作成）

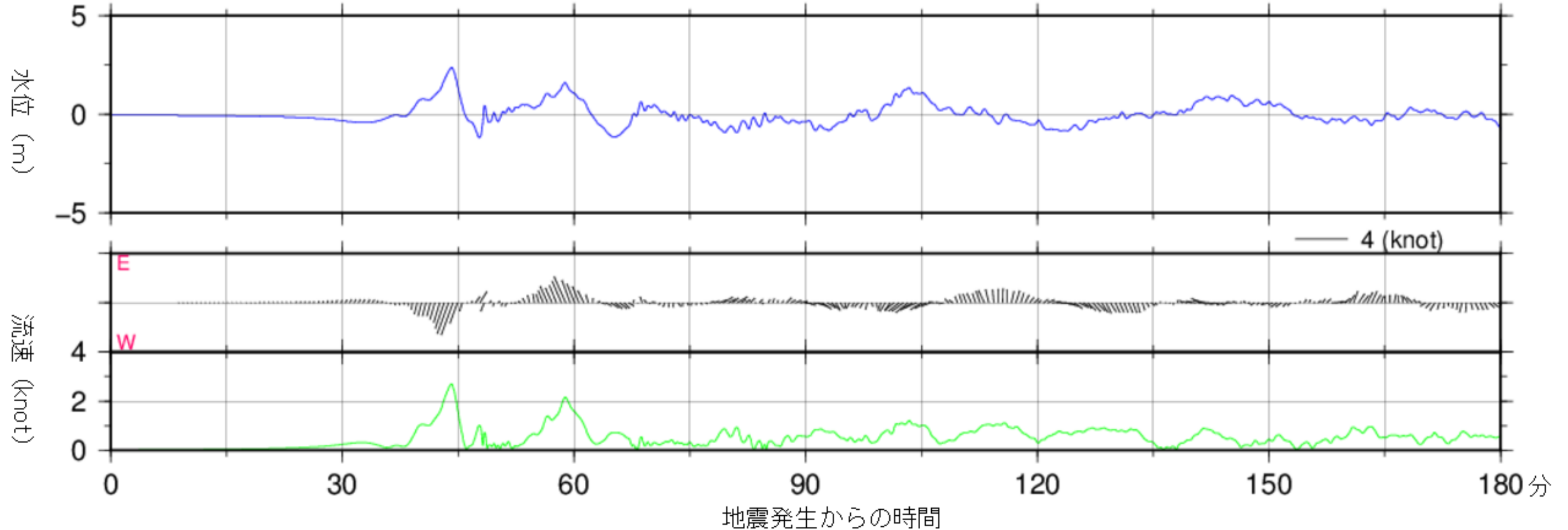
# 経時変化図(満潮時, 零位は最高水面)

福島県沿岸北部広域図 No. 1

720分グラフ



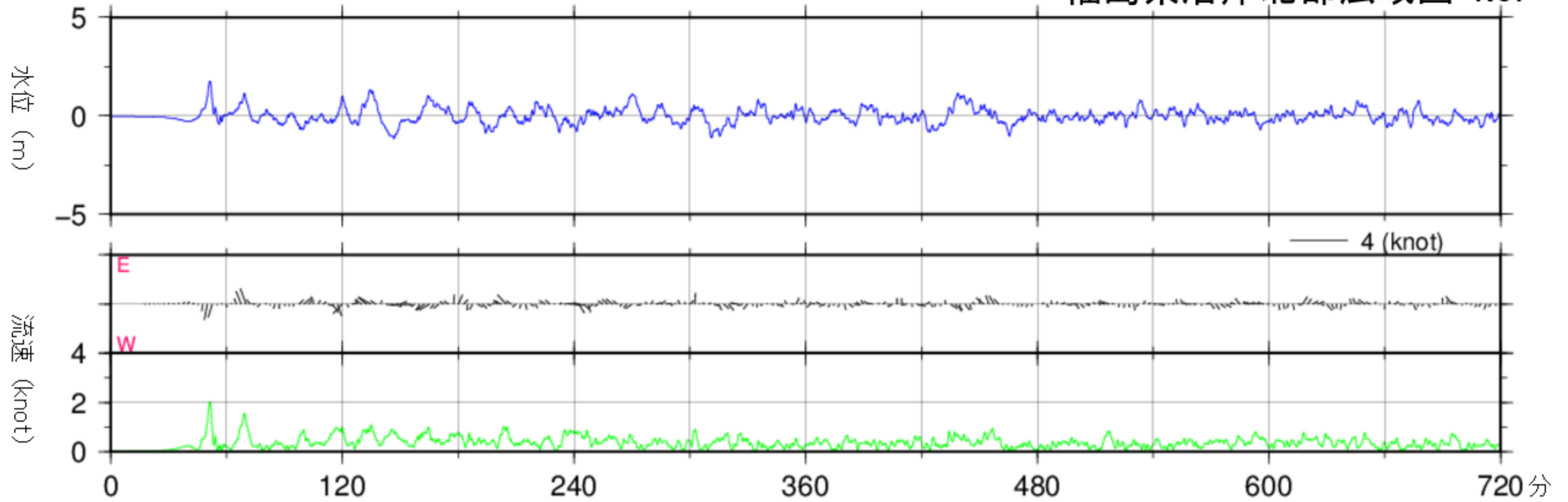
180分グラフ



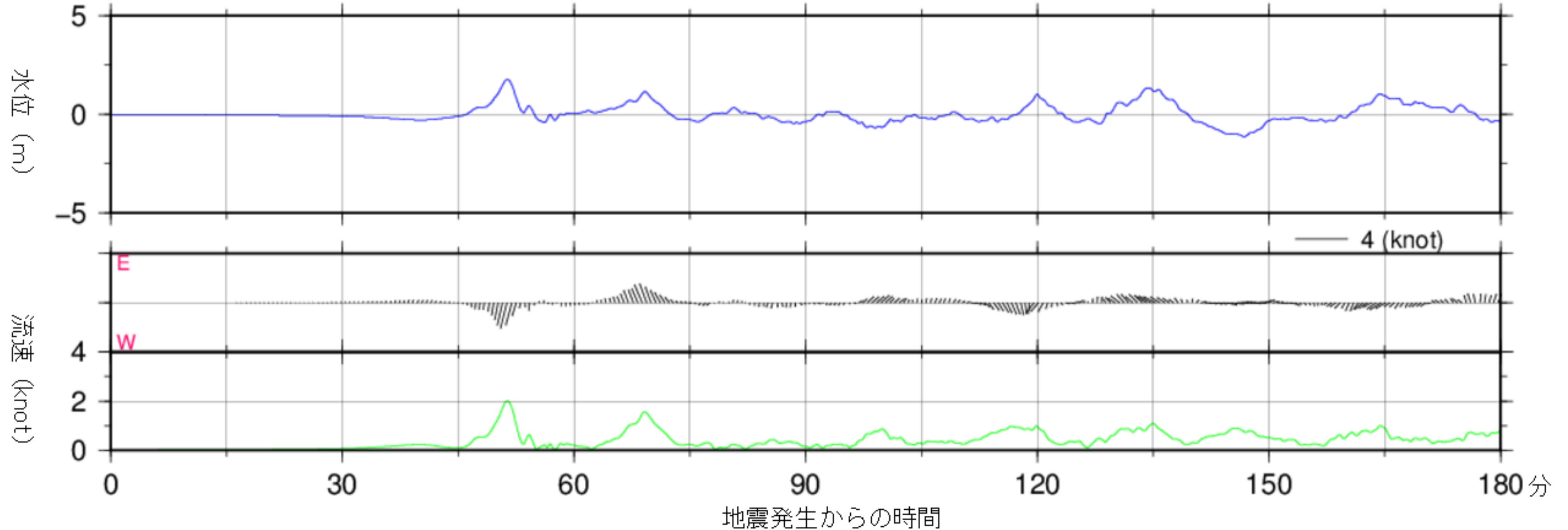
# 経時変化図(満潮時, 零位は最高水面)

福島県沿岸北部広域図 No. 2

720分グラフ

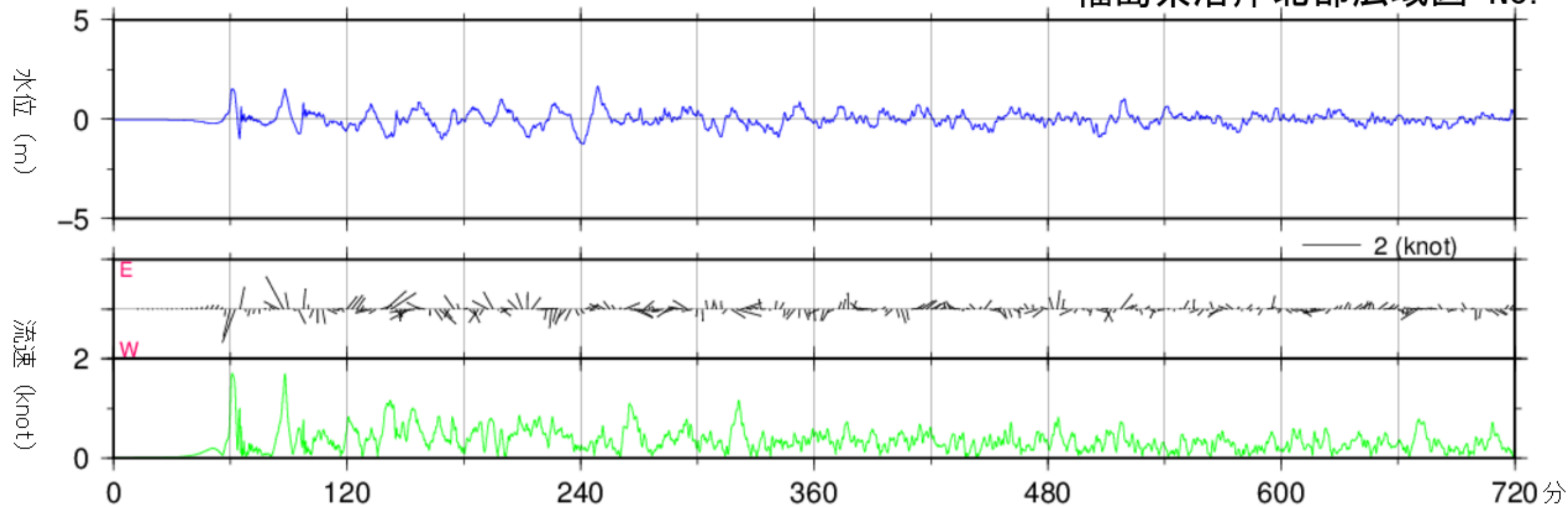


180分グラフ

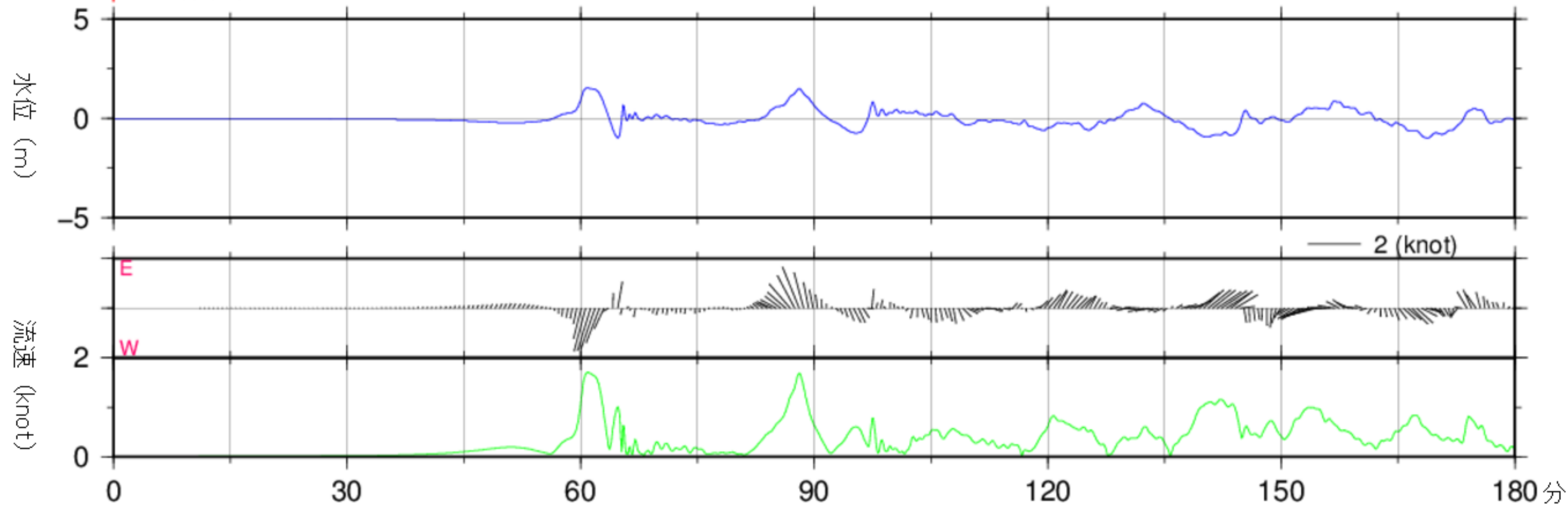


# 経時変化図(満潮時, 零位は最高水面)

720分グラフ



180分グラフ

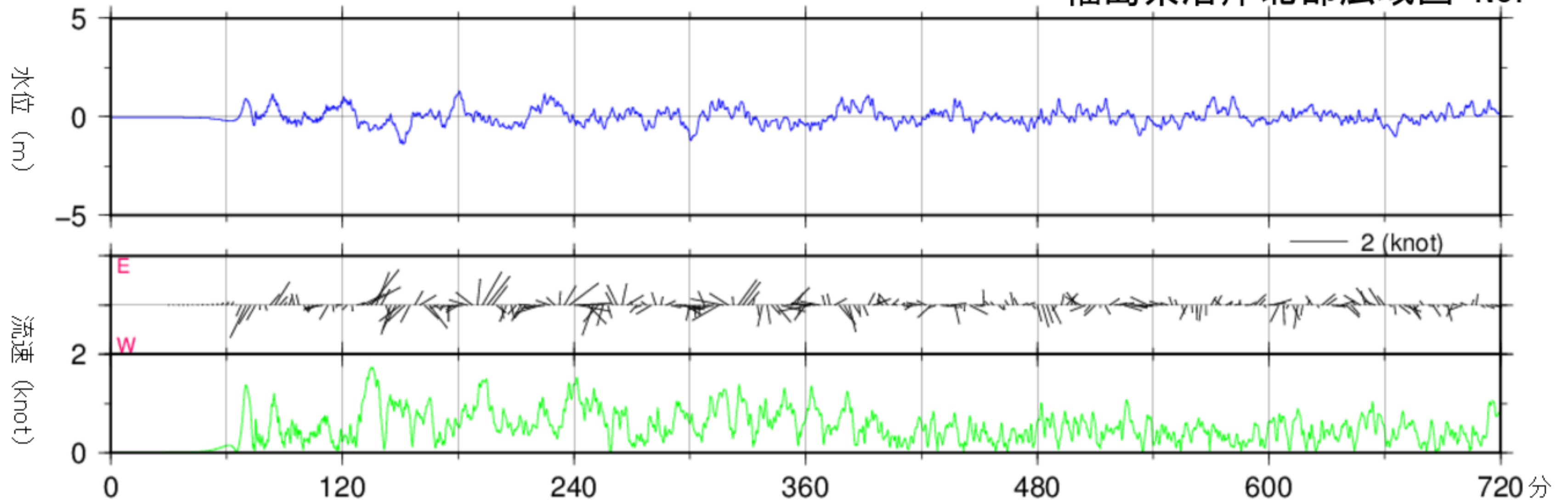


地震発生からの時間

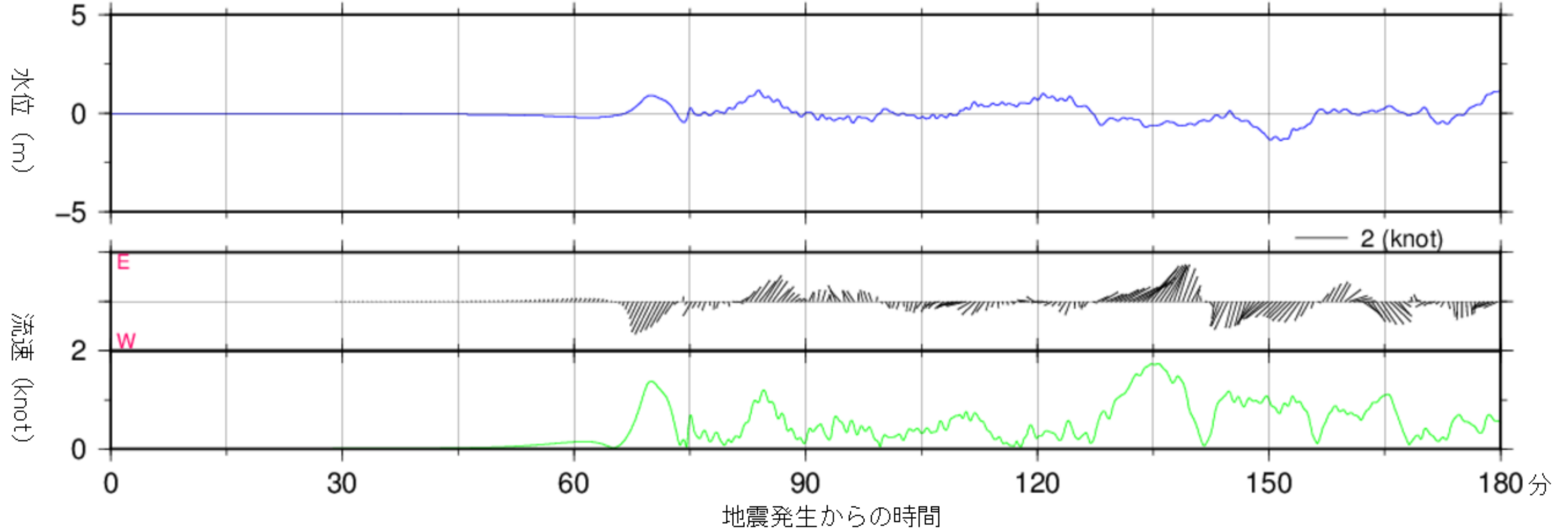
# 経時変化図(満潮時, 零位は最高水面)

福島県沿岸北部広域図 No. 4

720分グラフ



180分グラフ



地震発生からの時間