

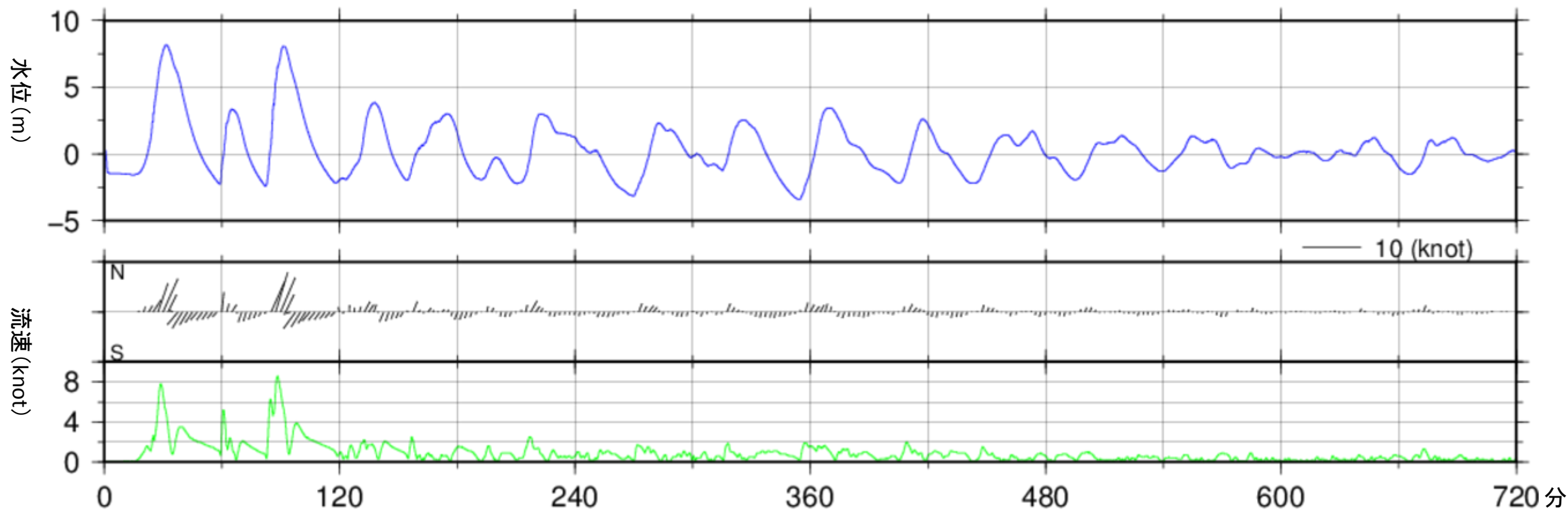
# 経時変化図(水位、流向・流速)一覧

田辺港  
(最低水面)

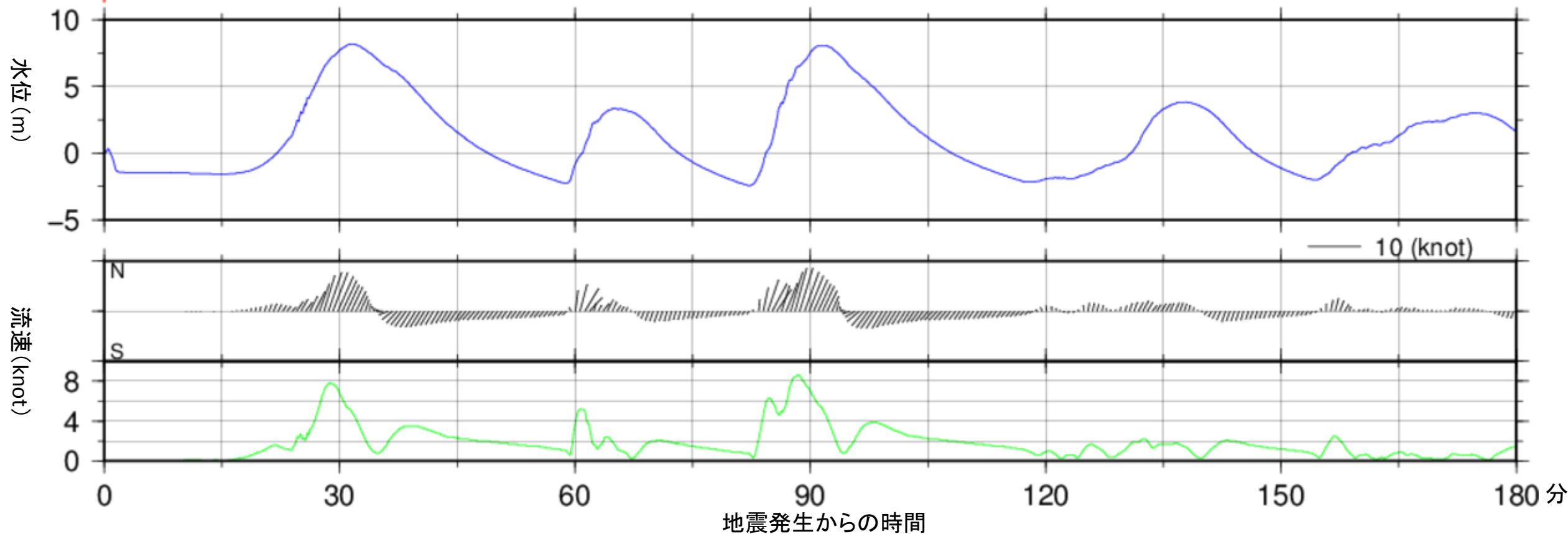
# 経時変化図(干潮時, 零位は最低水面)

地点 1

720分グラフ



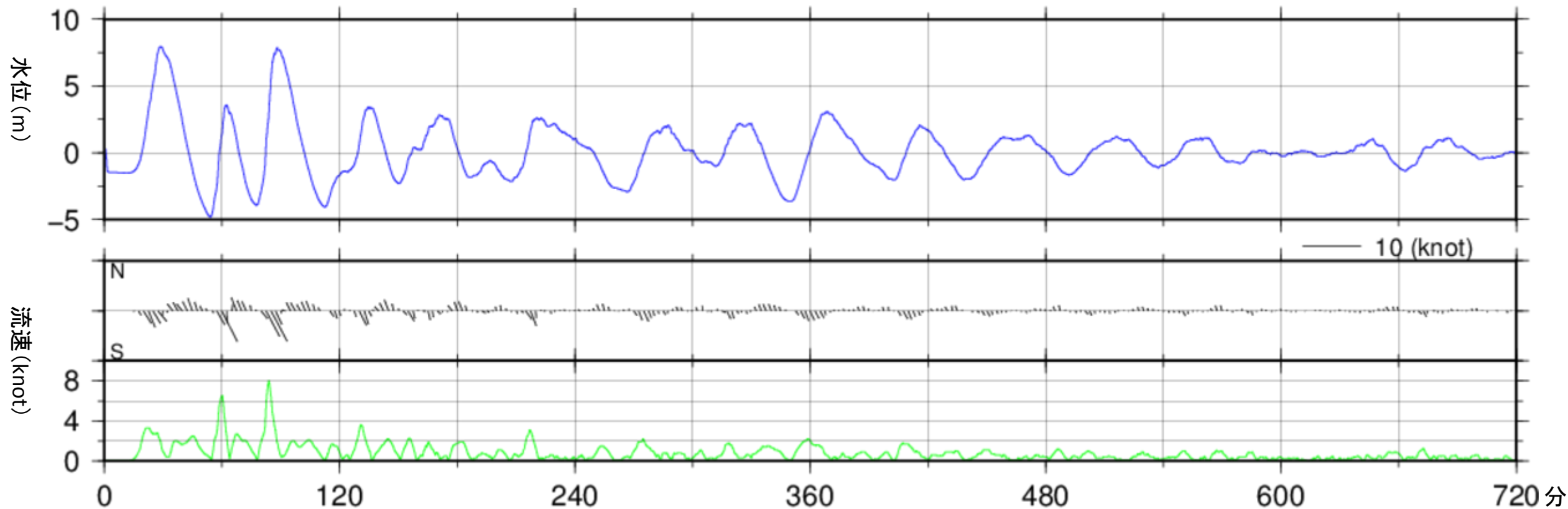
180分グラフ



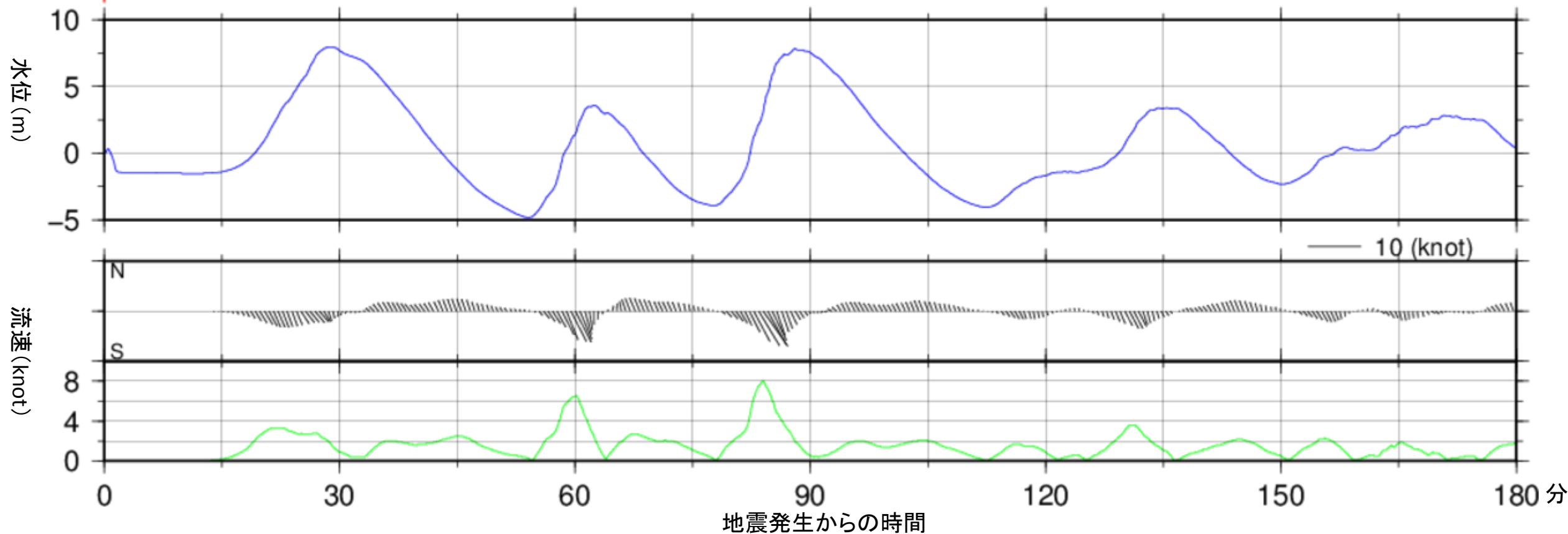
# 経時変化図(干潮時, 零位は最低水面)

地点 2

720分グラフ



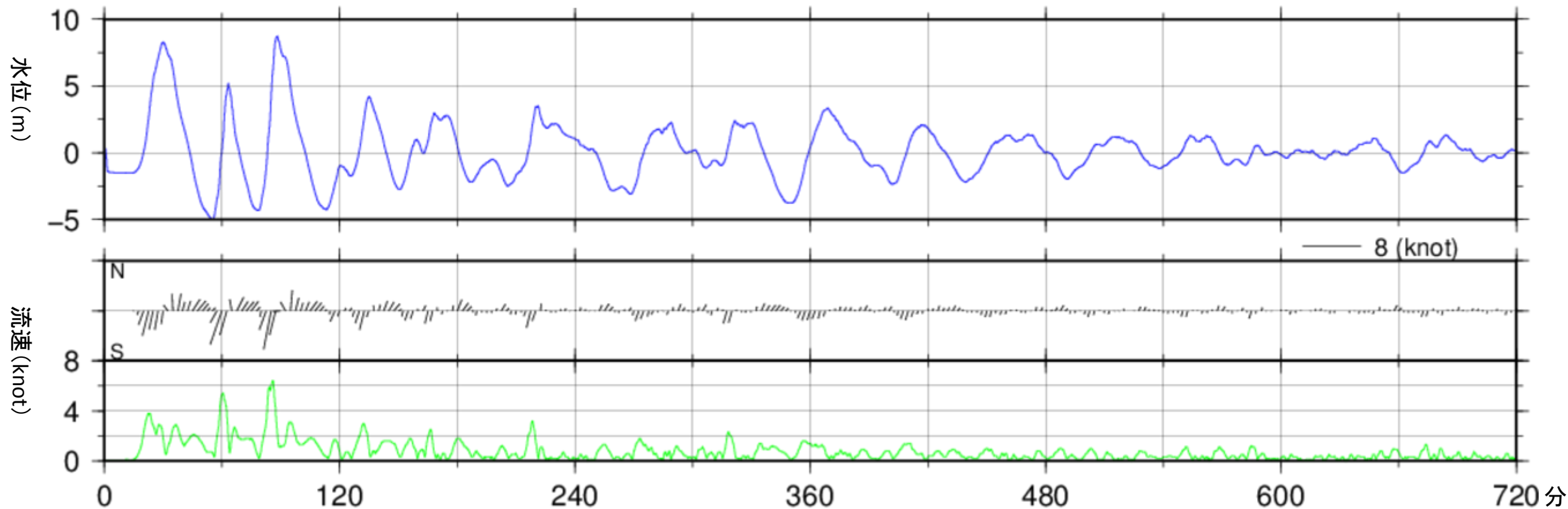
180分グラフ



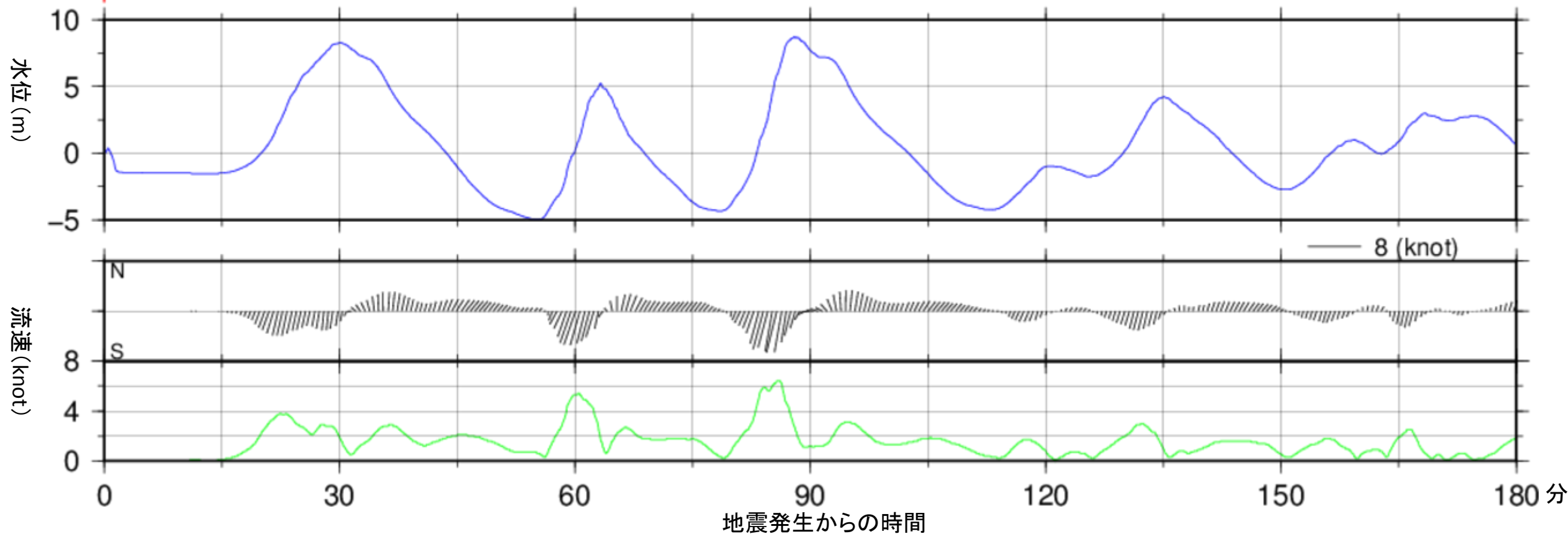
# 経時変化図(干潮時, 零位は最低水面)

地点 3

720分グラフ



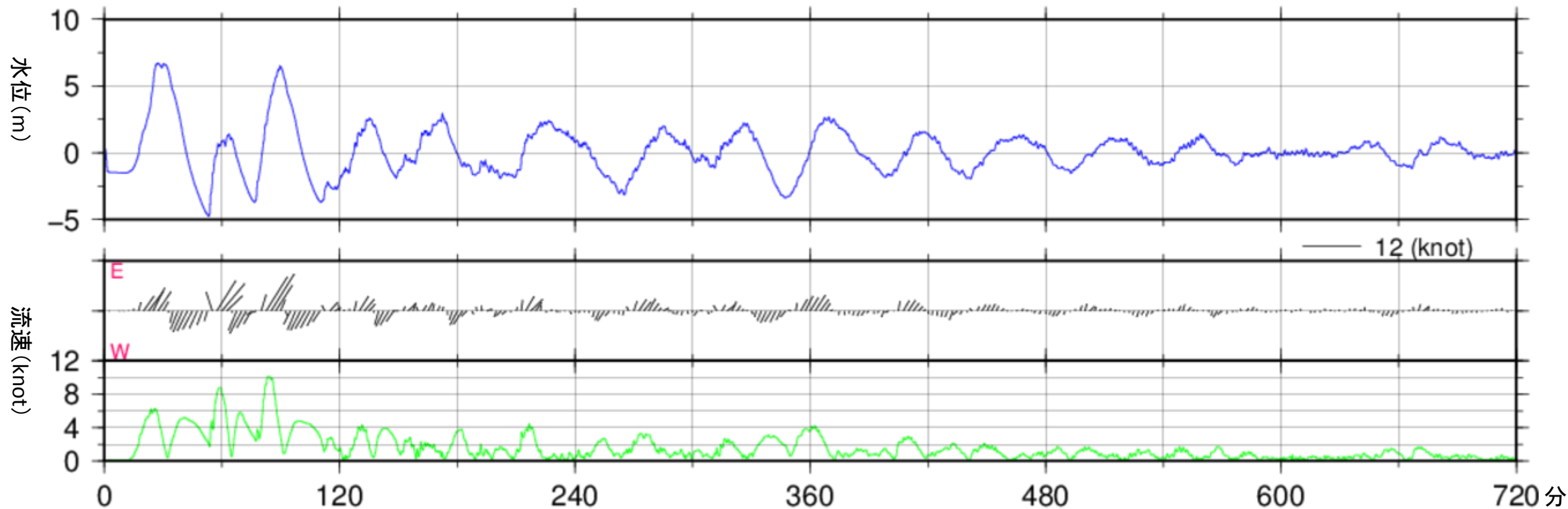
180分グラフ



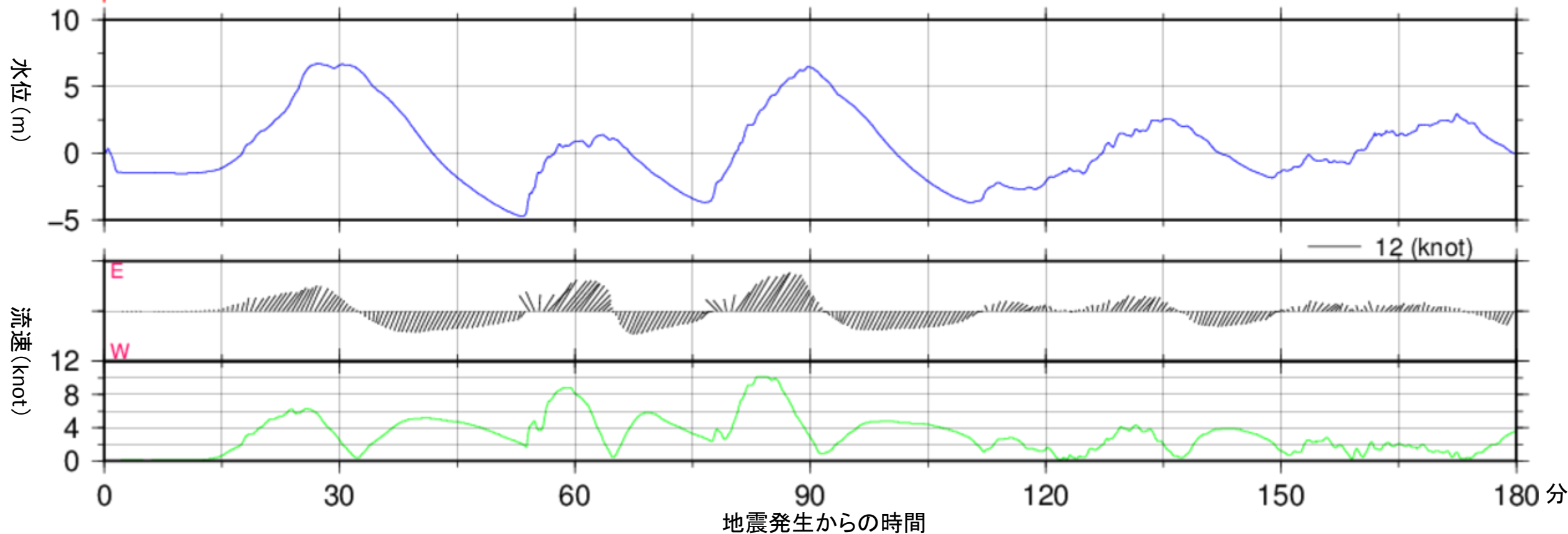
# 経時変化図(干潮時, 零位は最低水面)

地点 4

720分グラフ



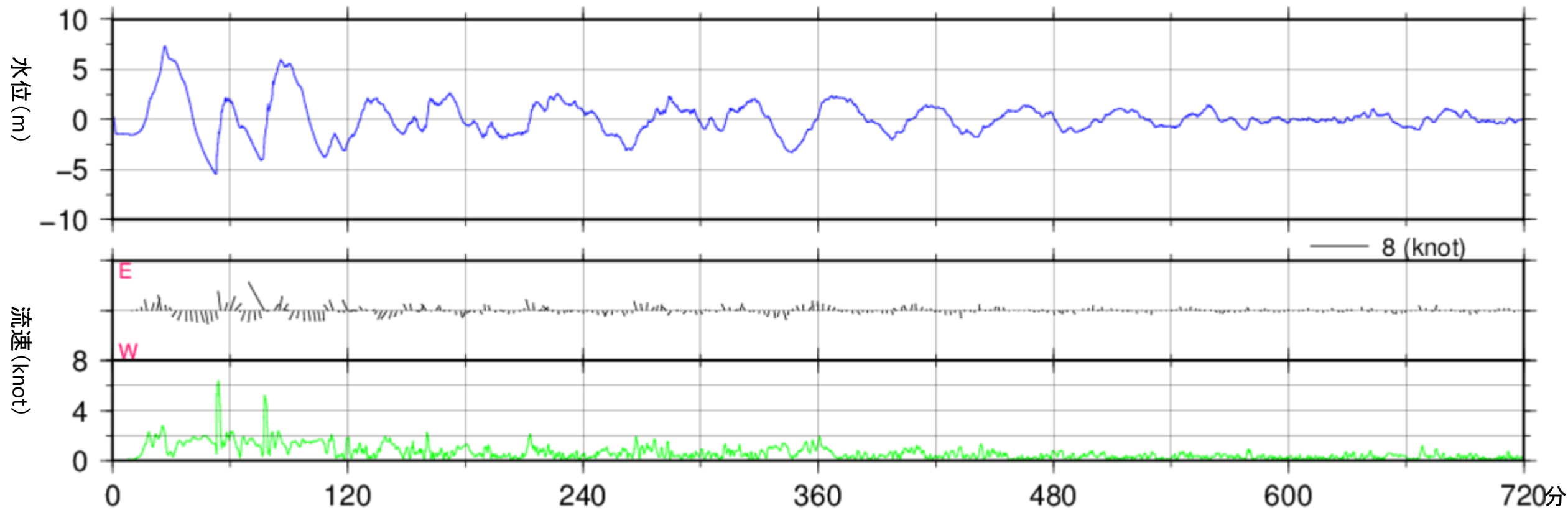
180分グラフ



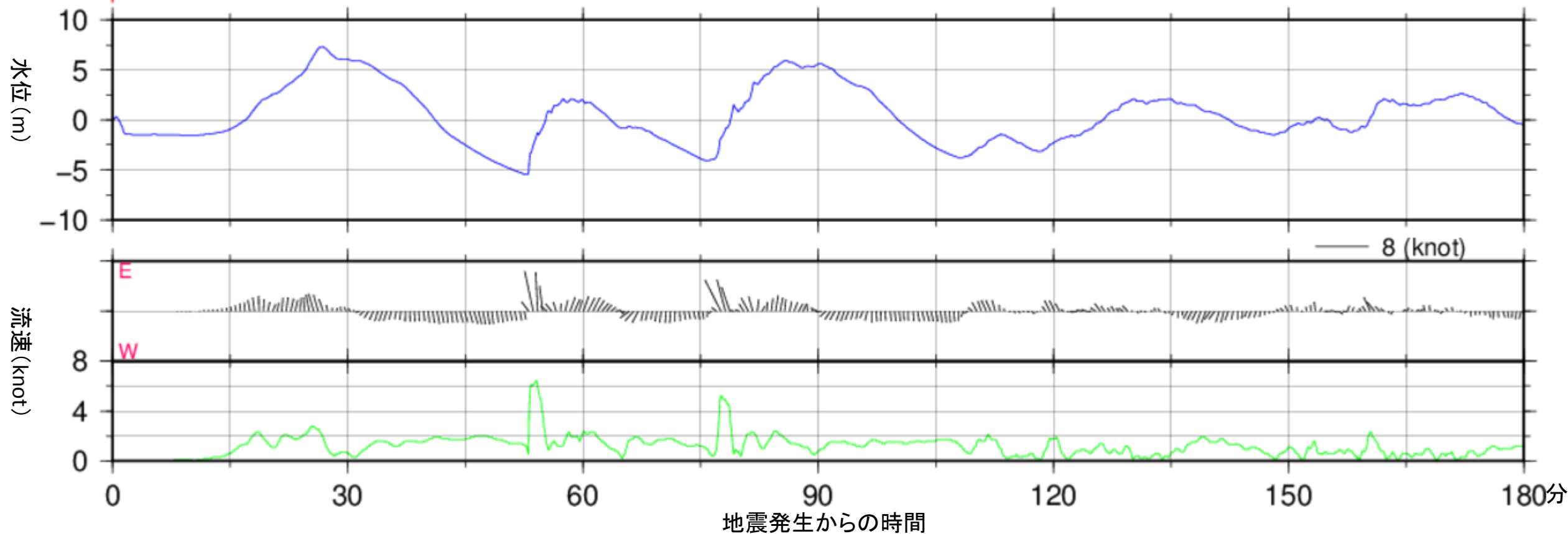
# 経時変化図(干潮時, 零位は最低水面)

地点 6

720分グラフ



180分グラフ

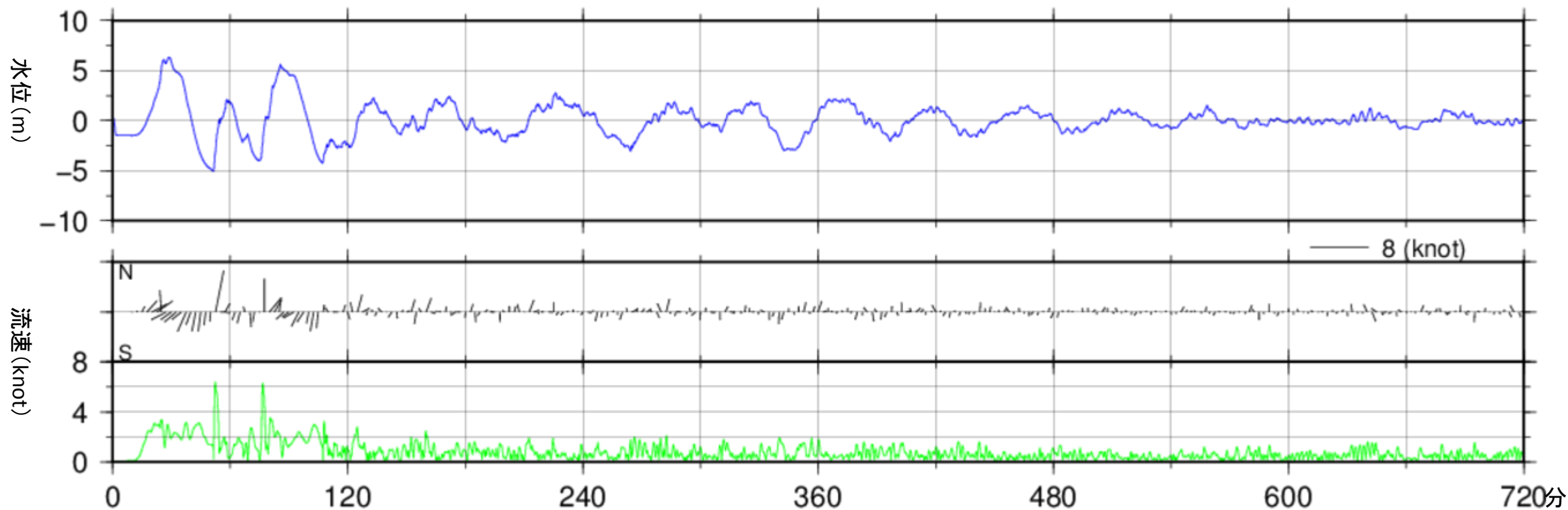




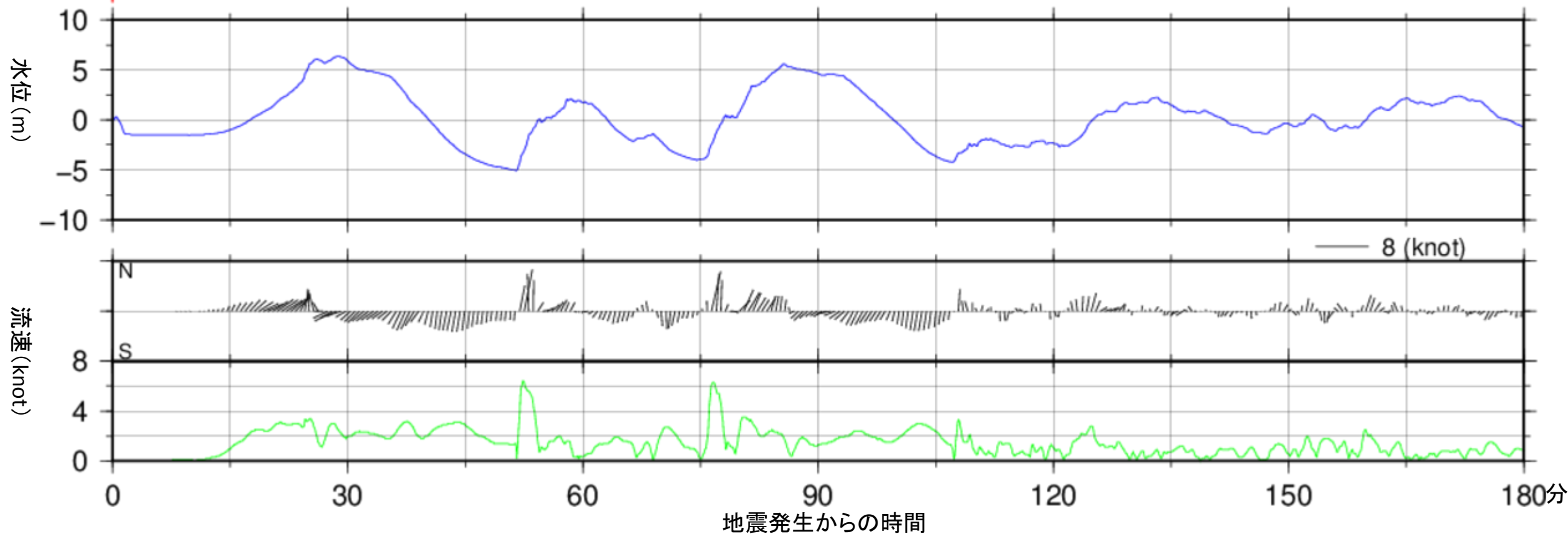
# 経時変化図(干潮時, 零位は最低水面)

地点 7

720分グラフ



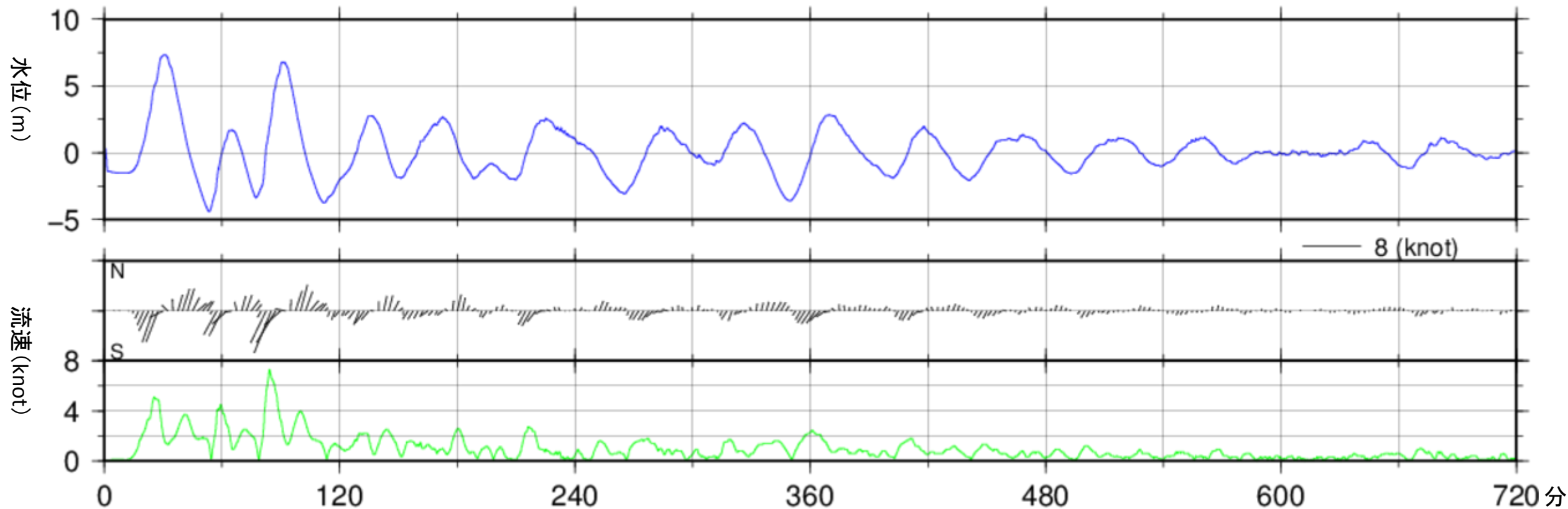
180分グラフ



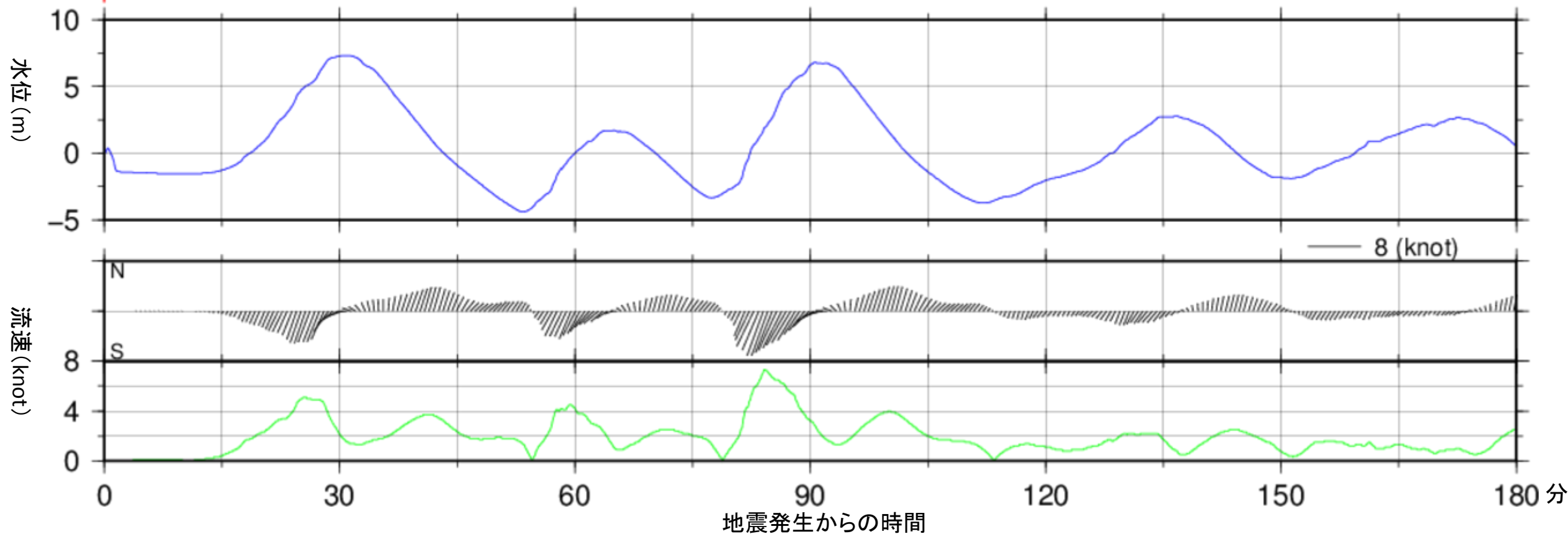
# 経時変化図(干潮時, 零位は最低水面)

地点 8

720分グラフ



180分グラフ

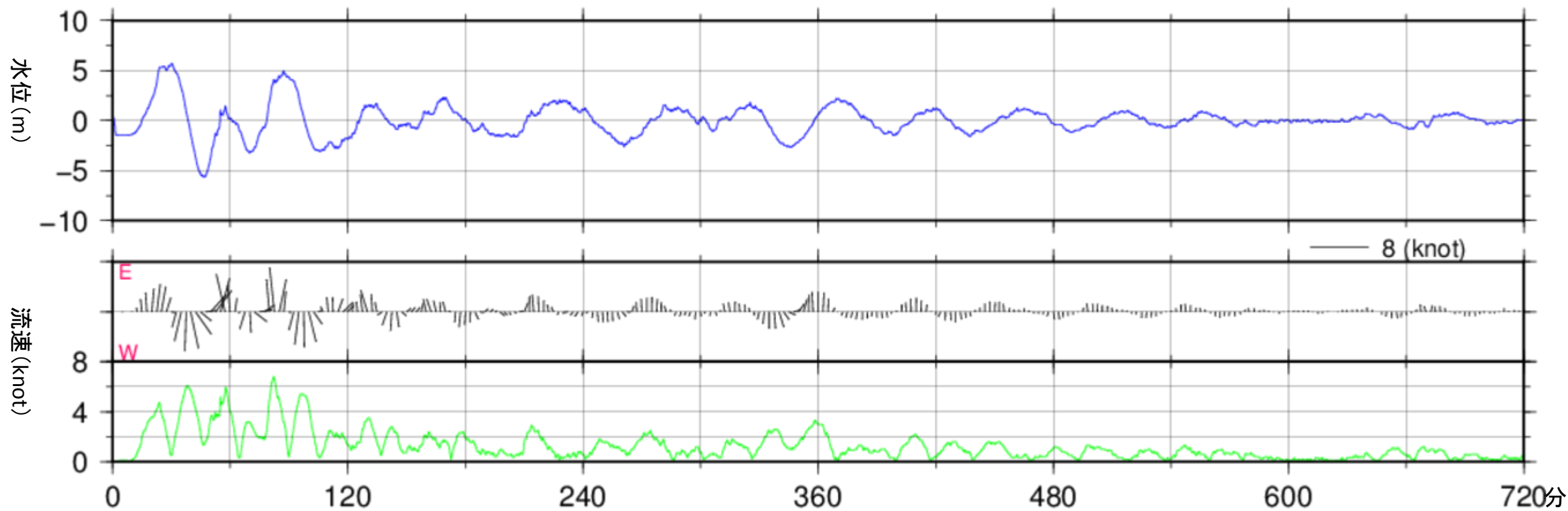




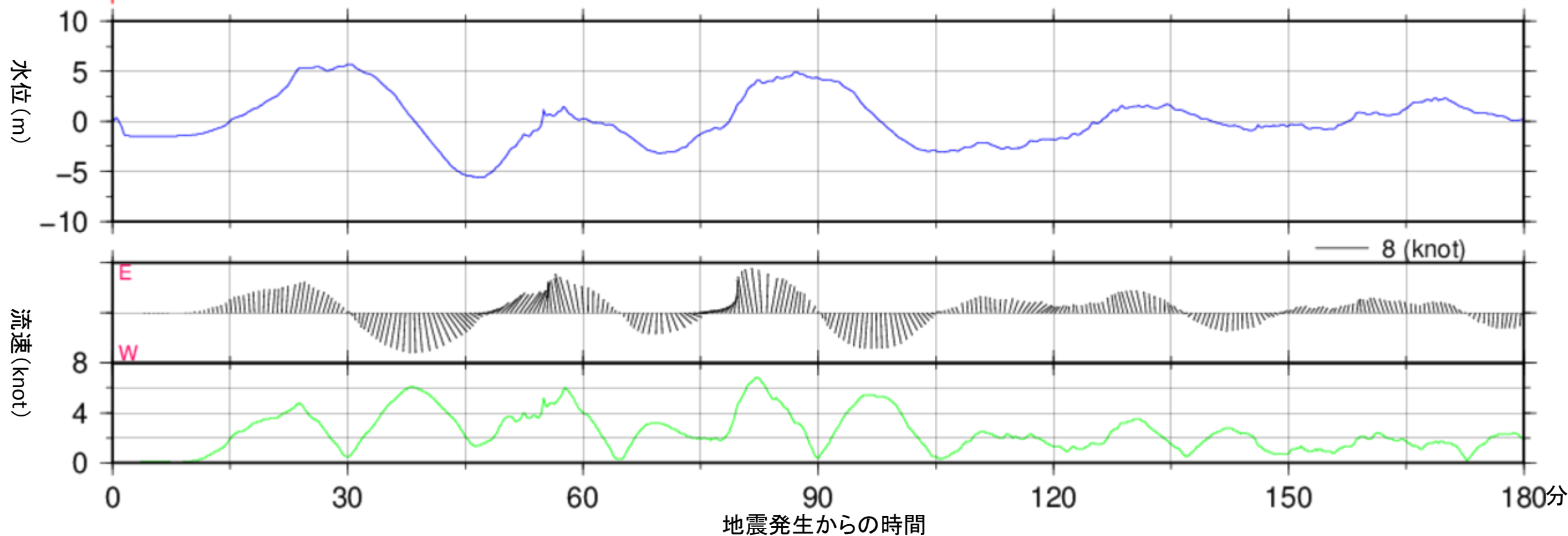
# 経時変化図(干潮時, 零位は最低水面)

地点 9

720分グラフ



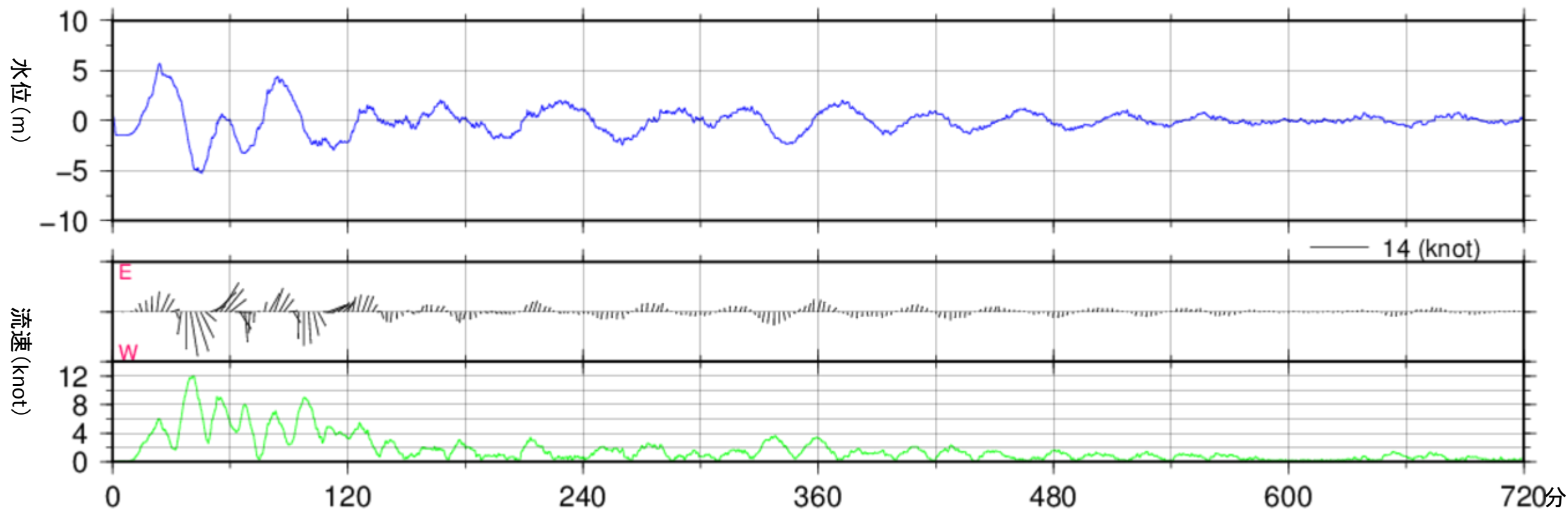
180分グラフ



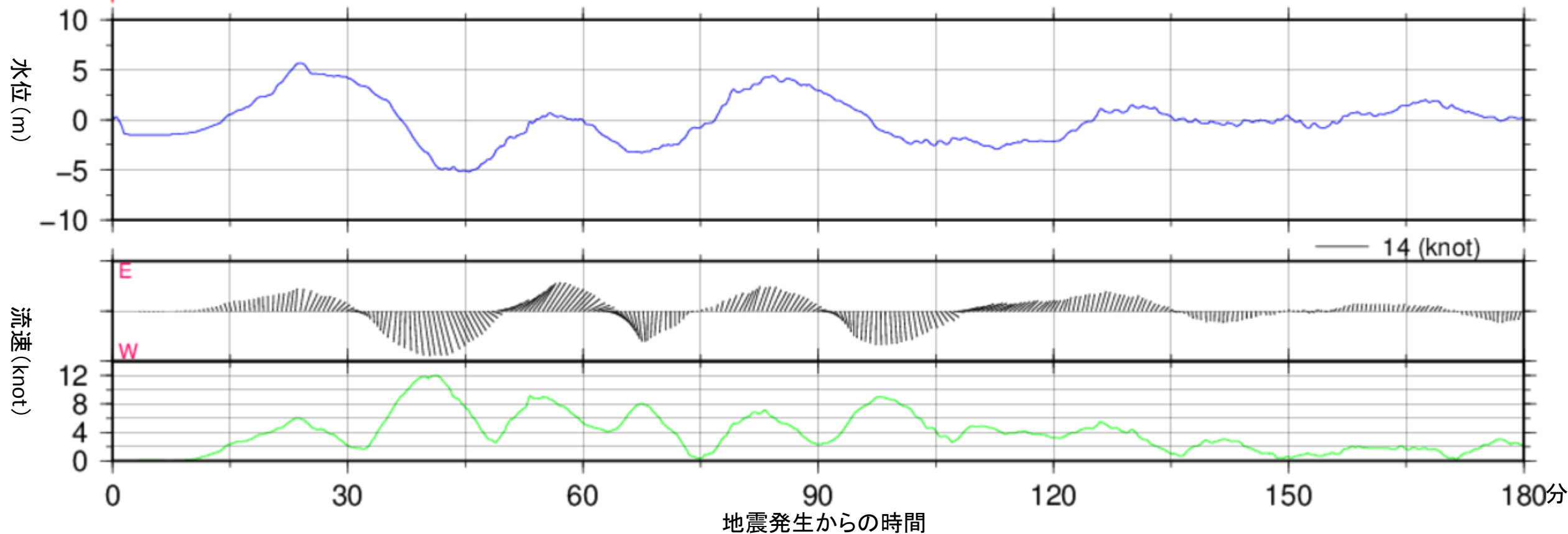
# 経時変化図(干潮時, 零位は最低水面)

地点 10

720分グラフ



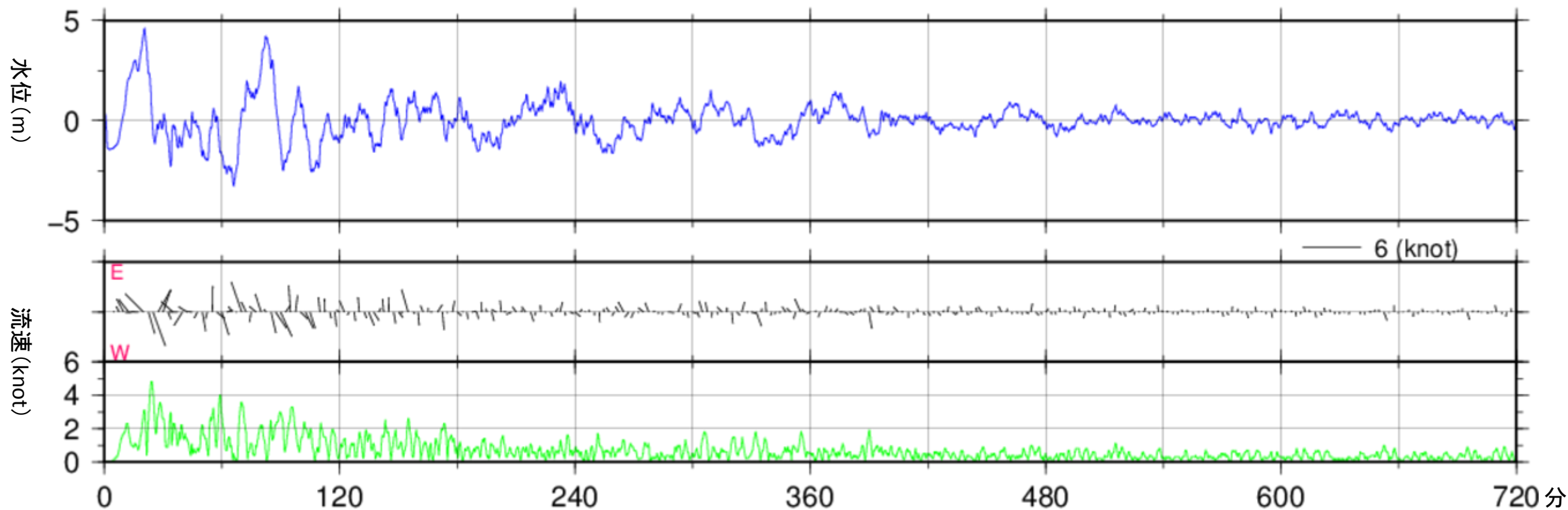
180分グラフ



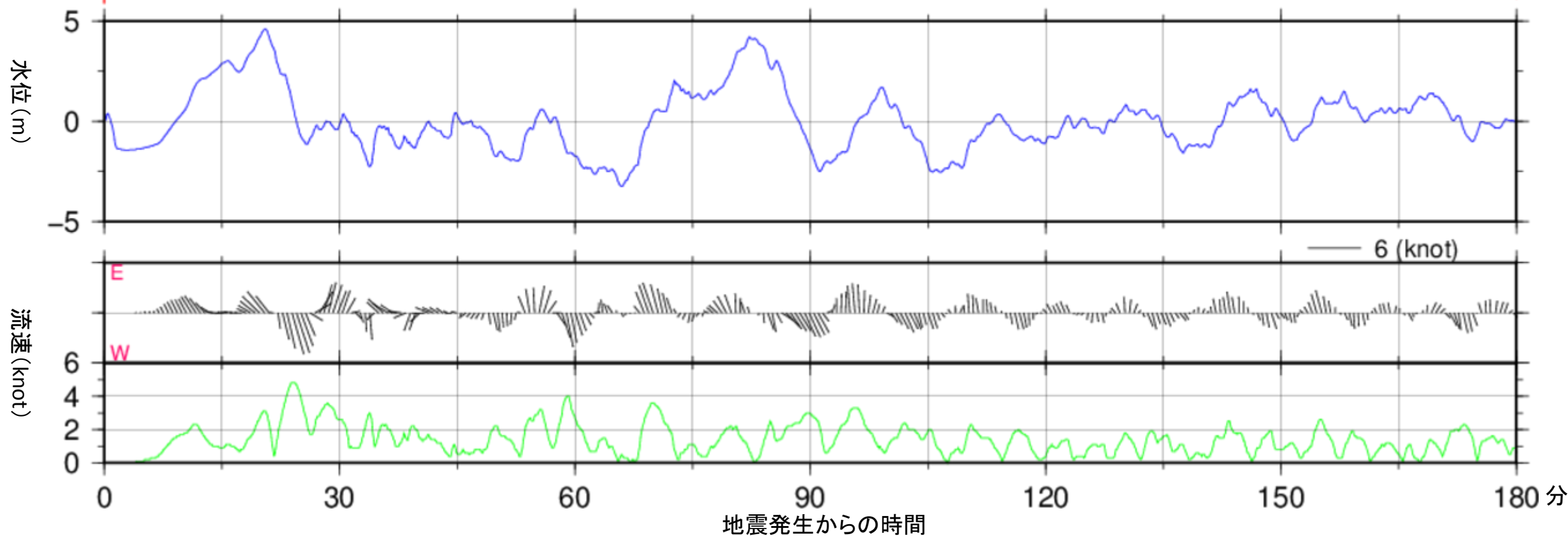
# 経時変化図(干潮時, 零位は最低水面)

地点 11

720分グラフ



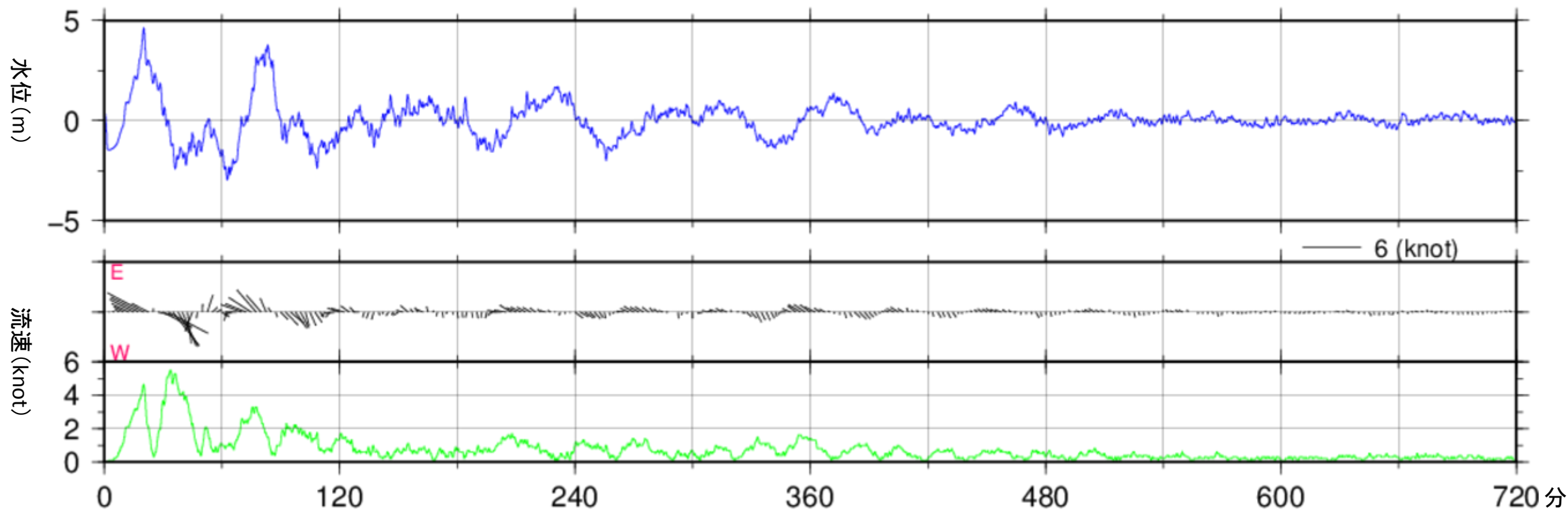
180分グラフ



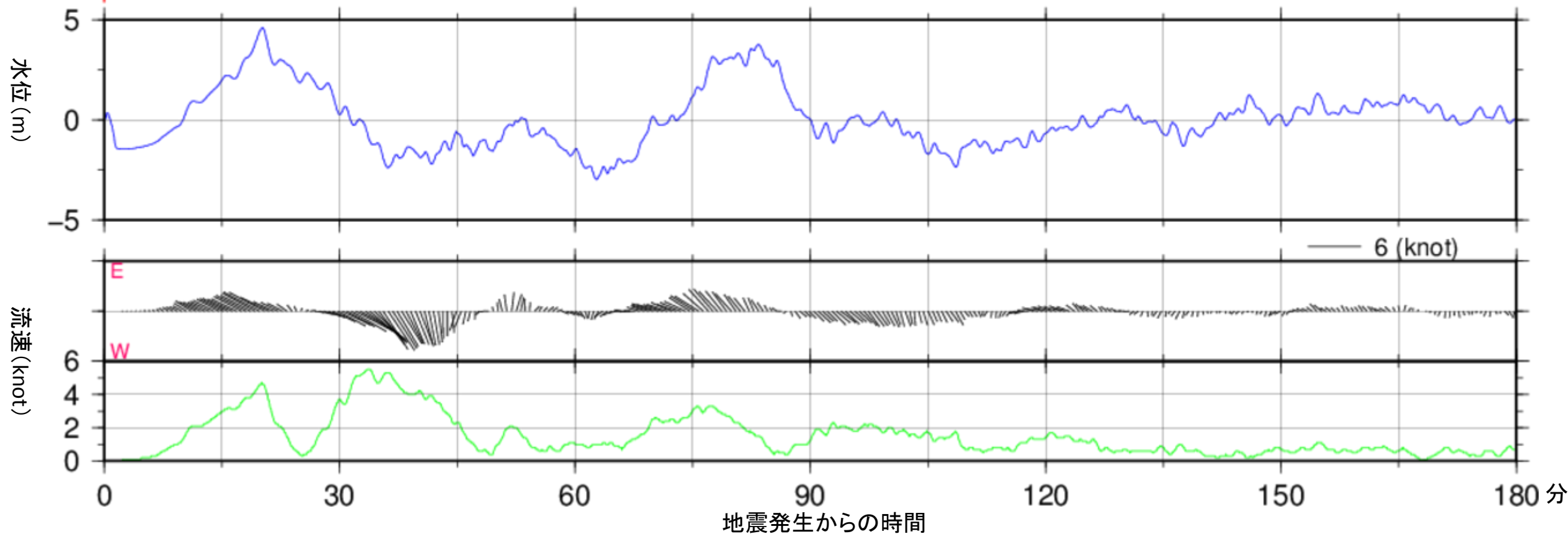
# 経時変化図(干潮時, 零位は最低水面)

地点 12

720分グラフ



180分グラフ



注意

地点番号設定のミスにより、「地点5」は欠番。