

経時変化図(水位、流向・流速)一覧

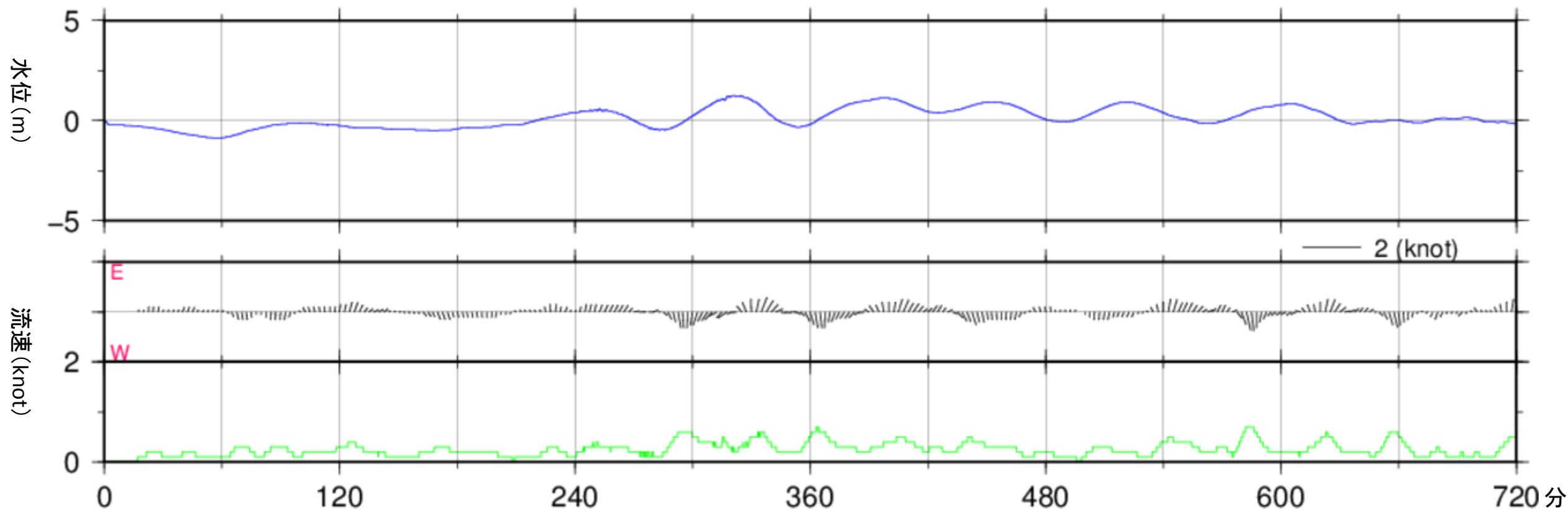
尾道系崎港
(最高水面)

海上保安庁

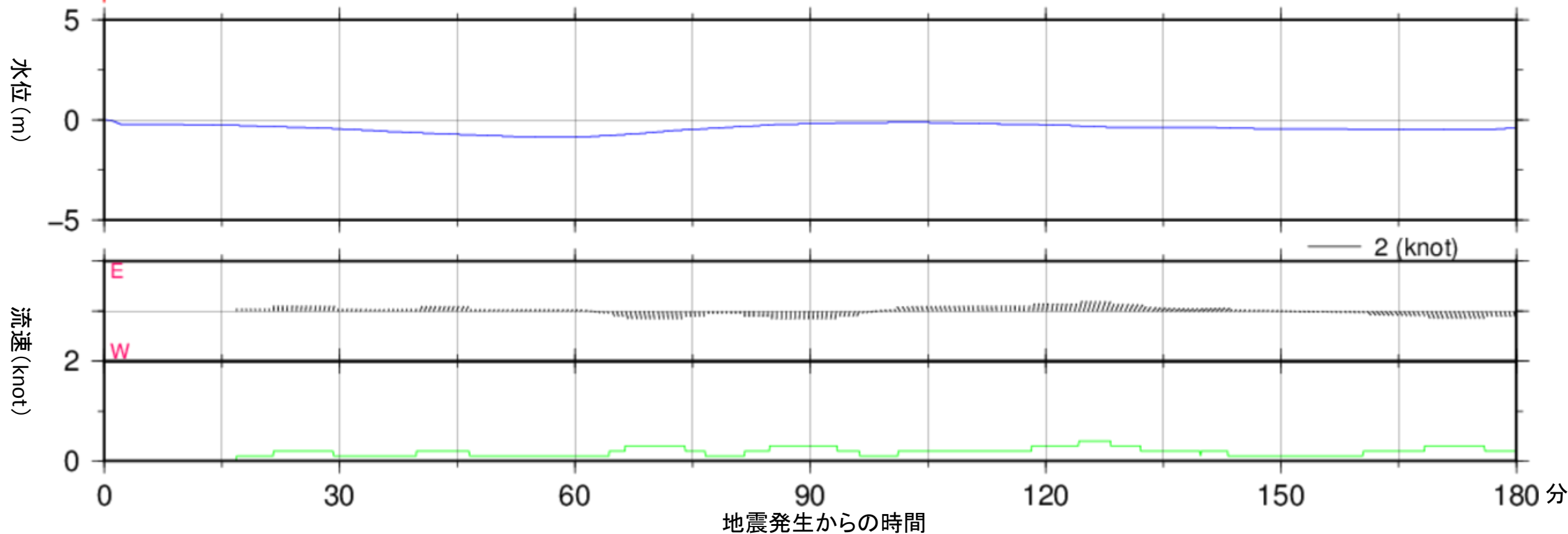
経時変化図(満潮時, 零位は最高水面)

地点 1

720分グラフ



180分グラフ

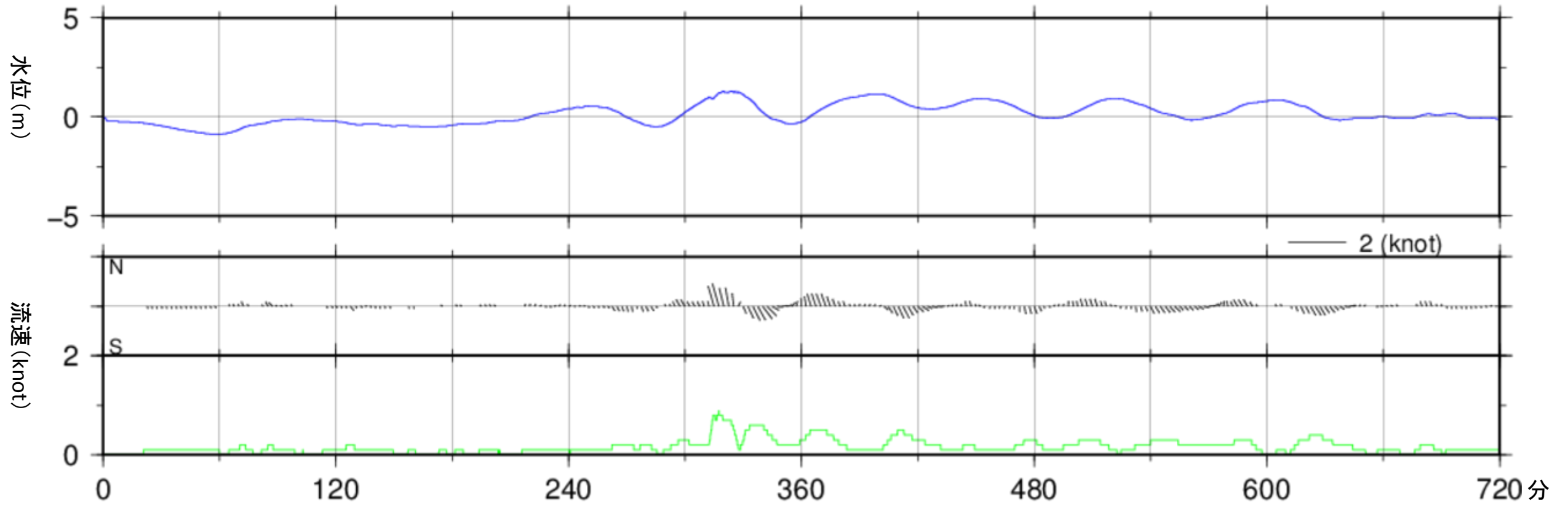


地震発生からの時間

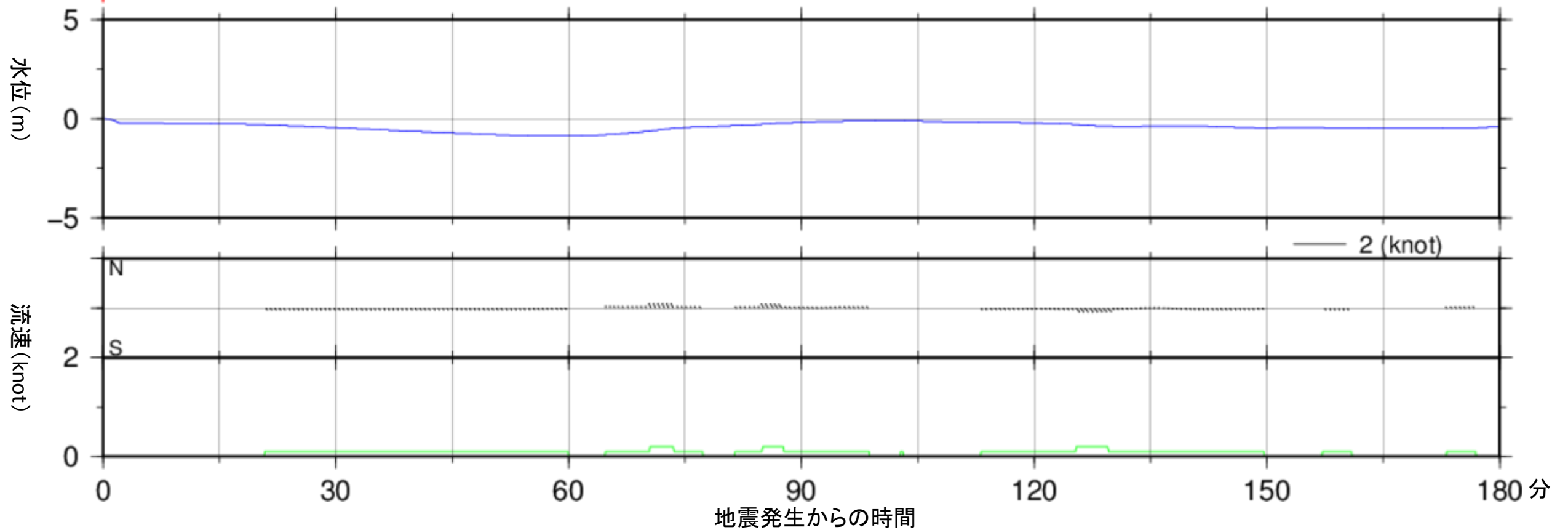
経時変化図(満潮時, 零位は最高水面)

地点 2

720分グラフ



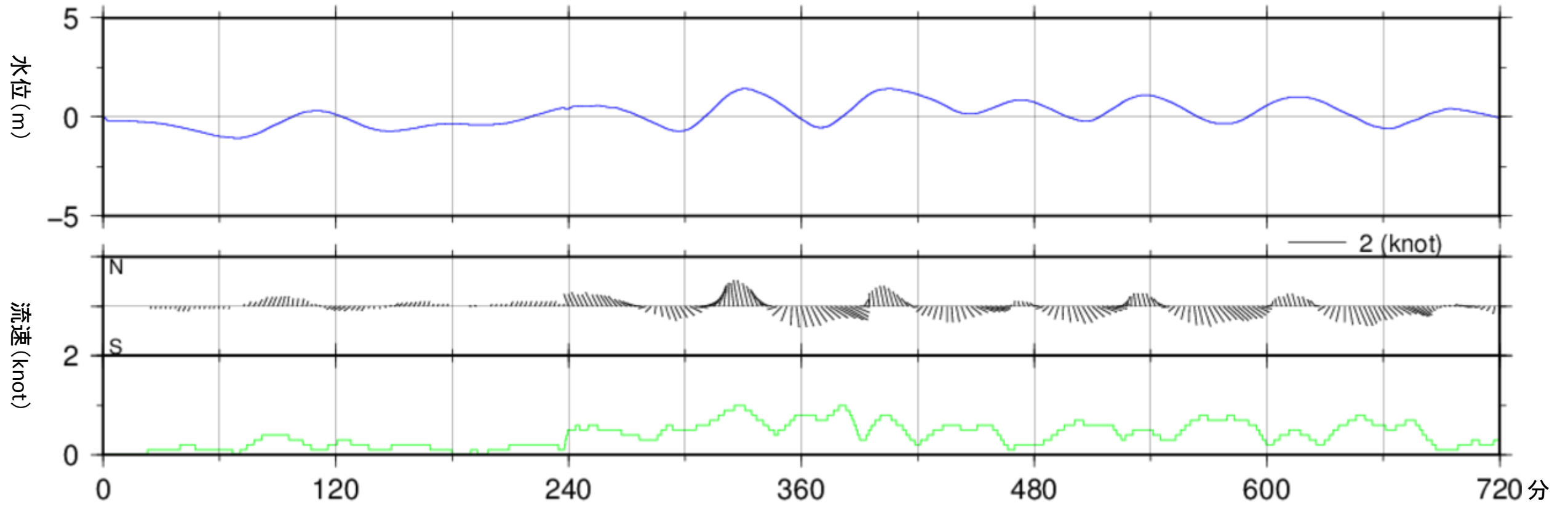
180分グラフ



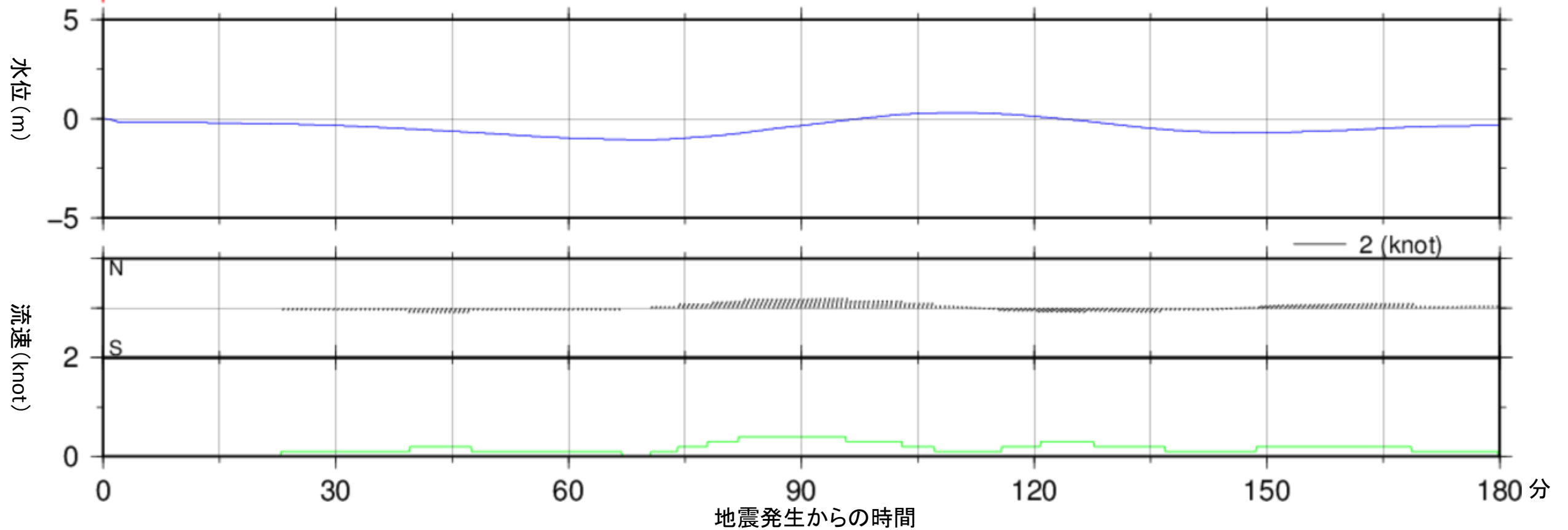
経時変化図(満潮時, 零位は最高水面)

地点 3

720分グラフ



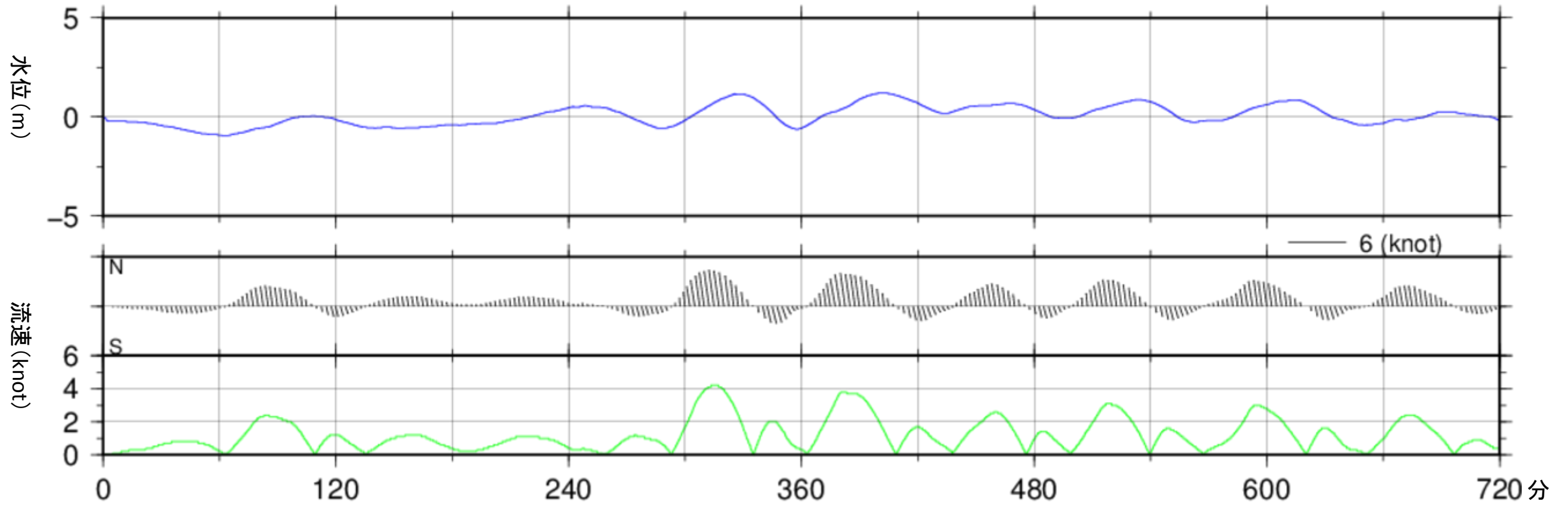
180分グラフ



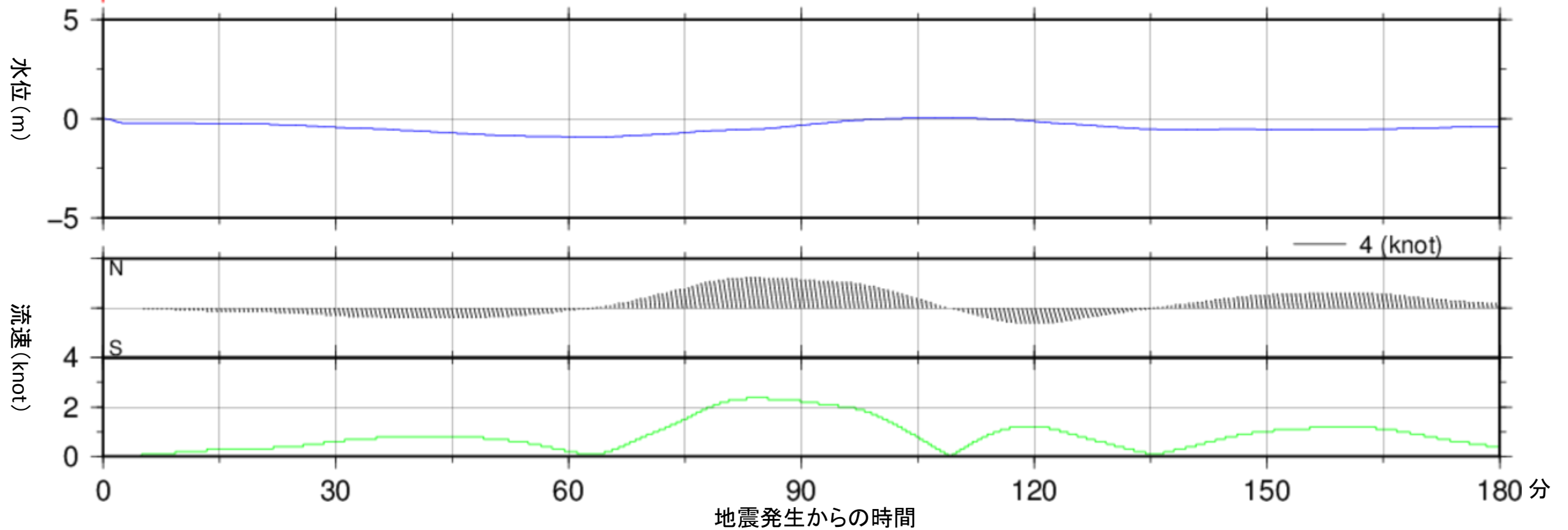
経時変化図(満潮時, 零位は最高水面)

地点 4

720分グラフ



180分グラフ

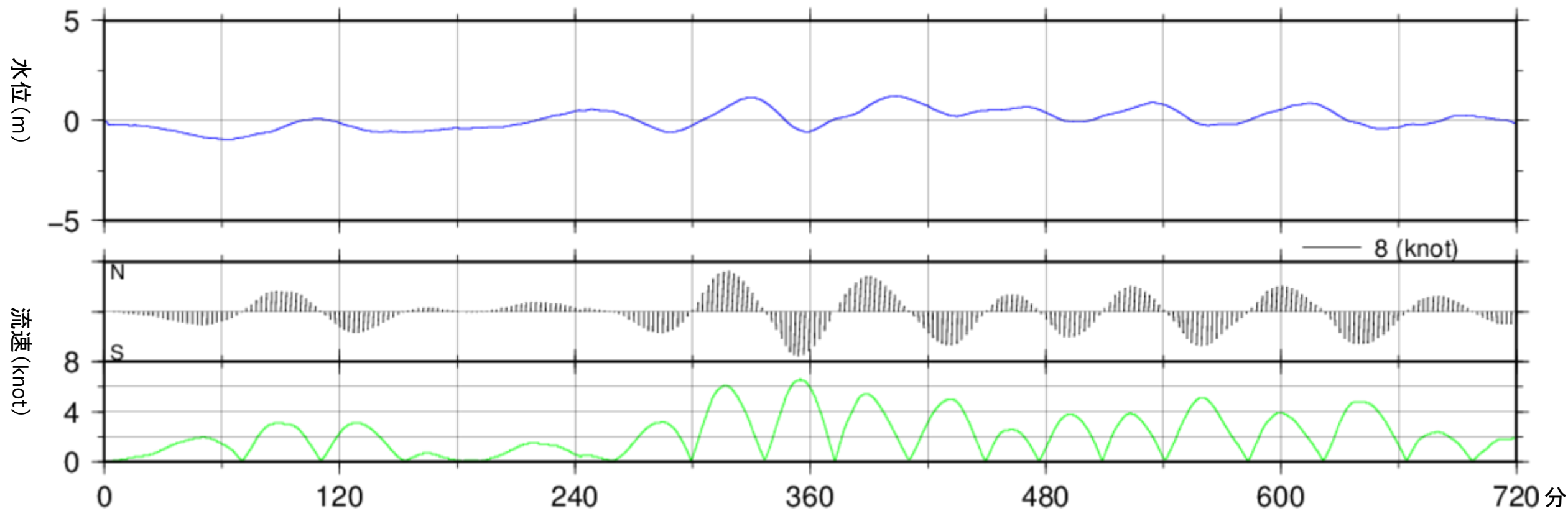


地震発生からの時間

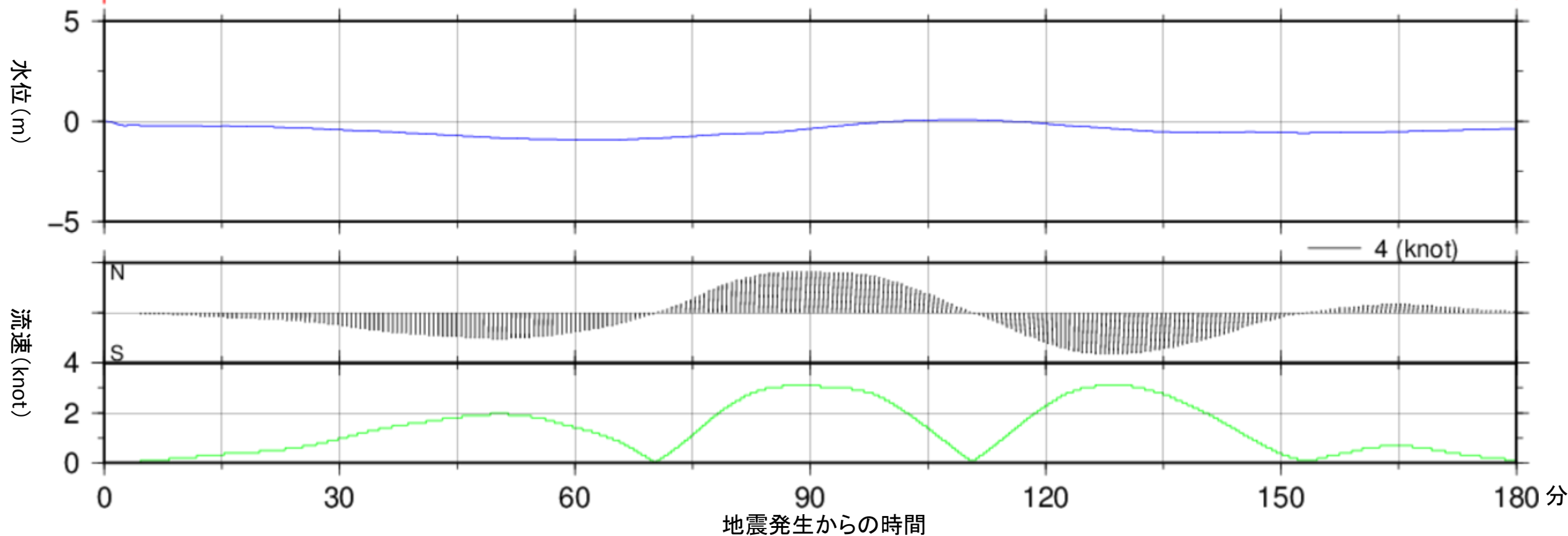
経時変化図(満潮時, 零位は最高水面)

地点 5

720分グラフ



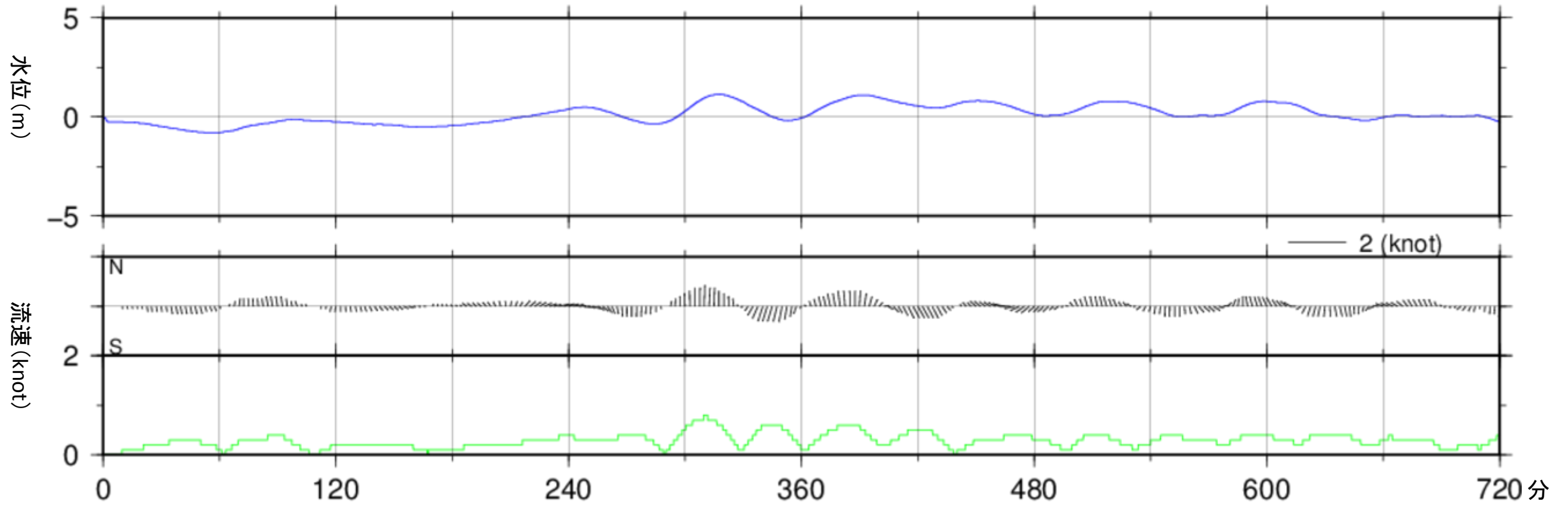
180分グラフ



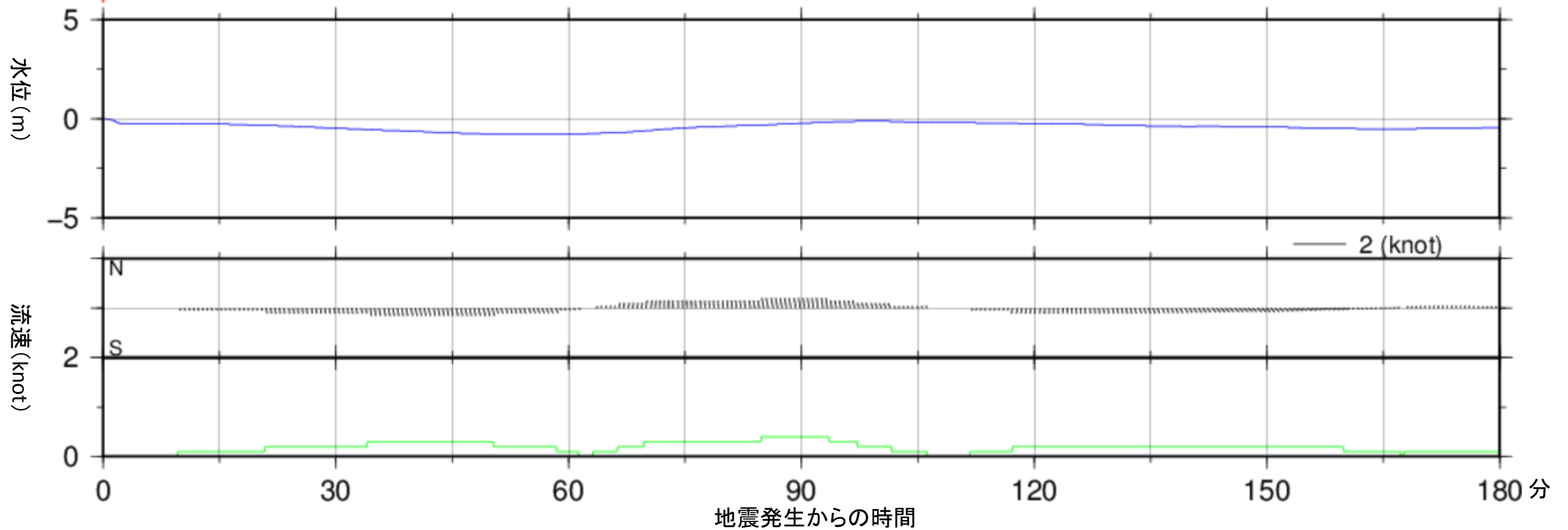
経時変化図(満潮時, 零位は最高水面)

地点 6

720分グラフ



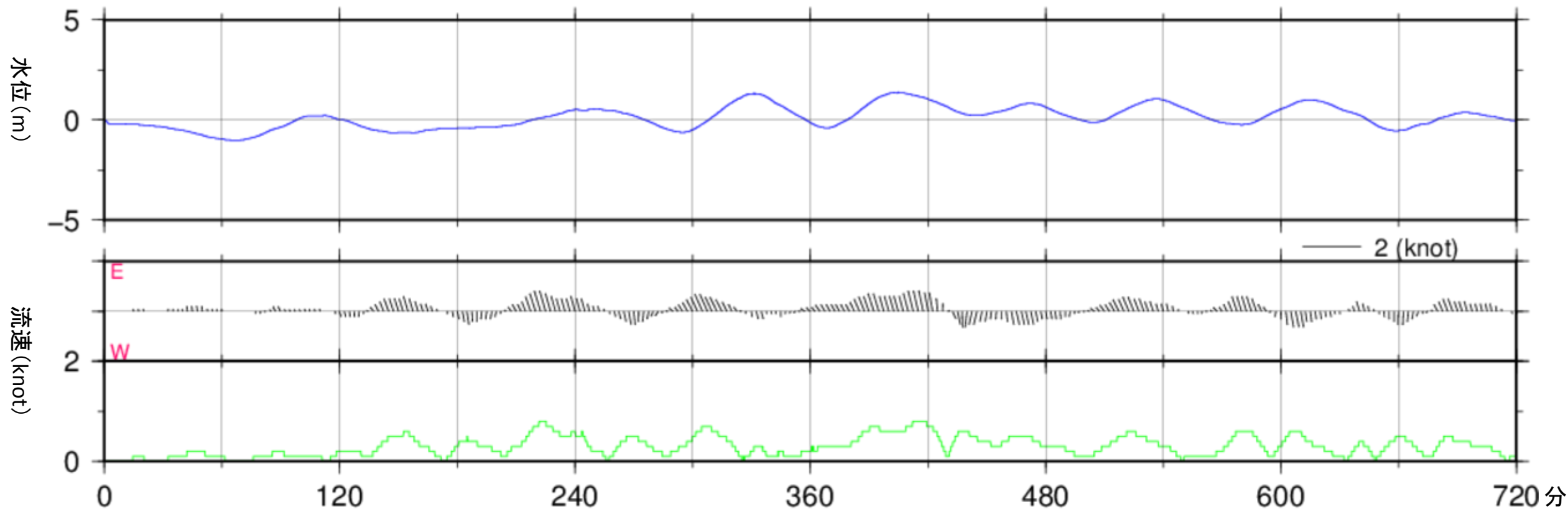
180分グラフ



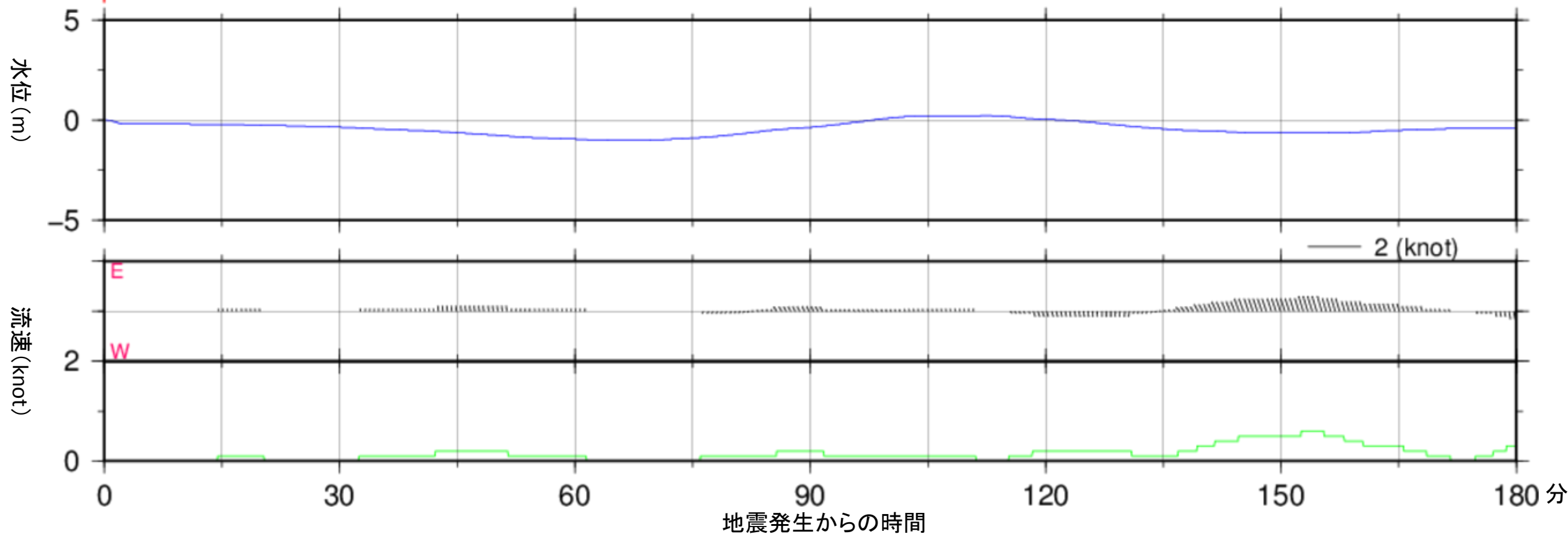
経時変化図(満潮時, 零位は最高水面)

地点 7

720分グラフ



180分グラフ

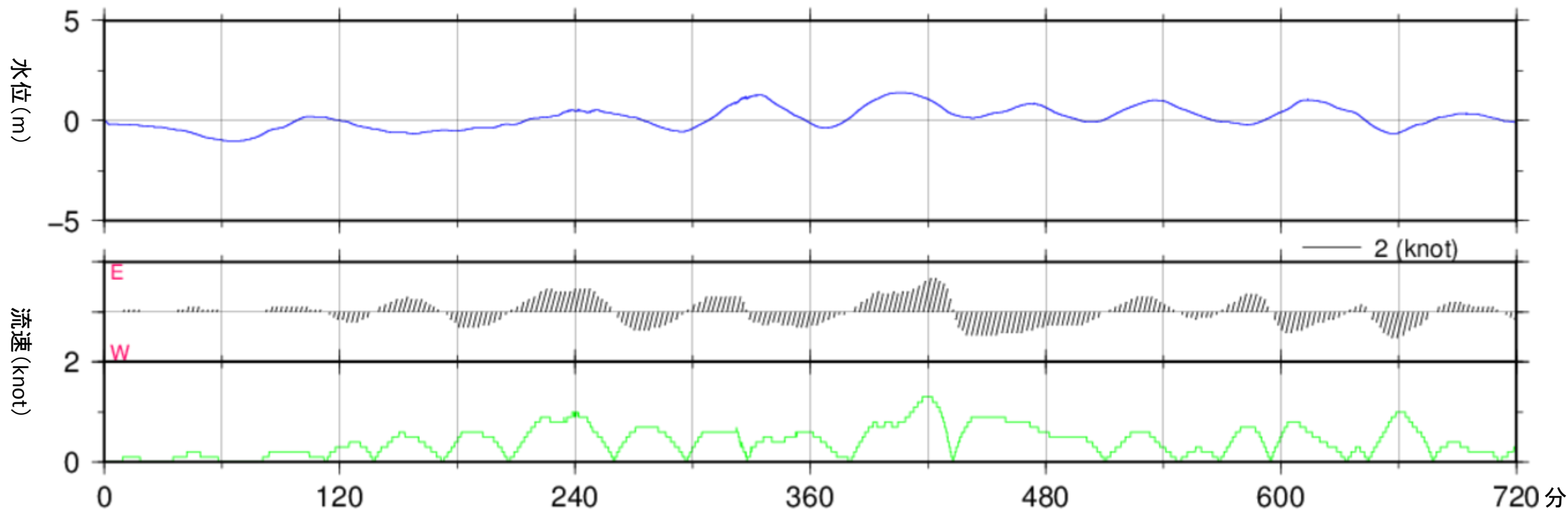


地震発生からの時間

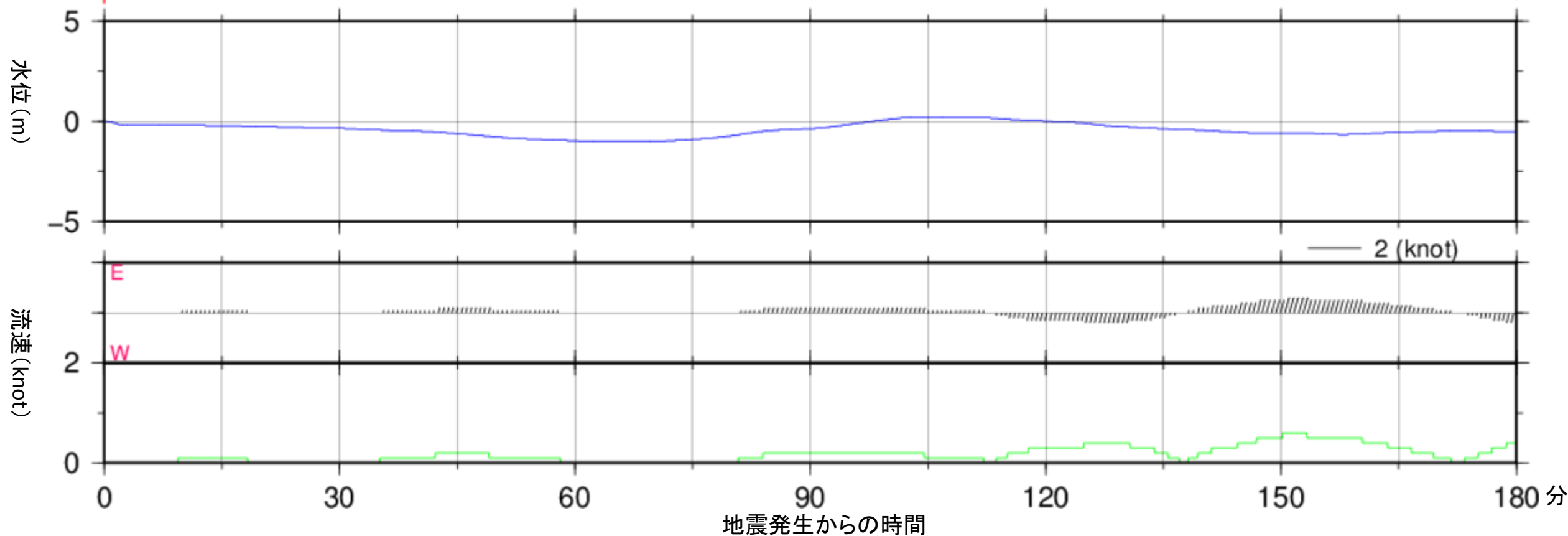
経時変化図(満潮時, 零位は最高水面)

地点 8

720分グラフ



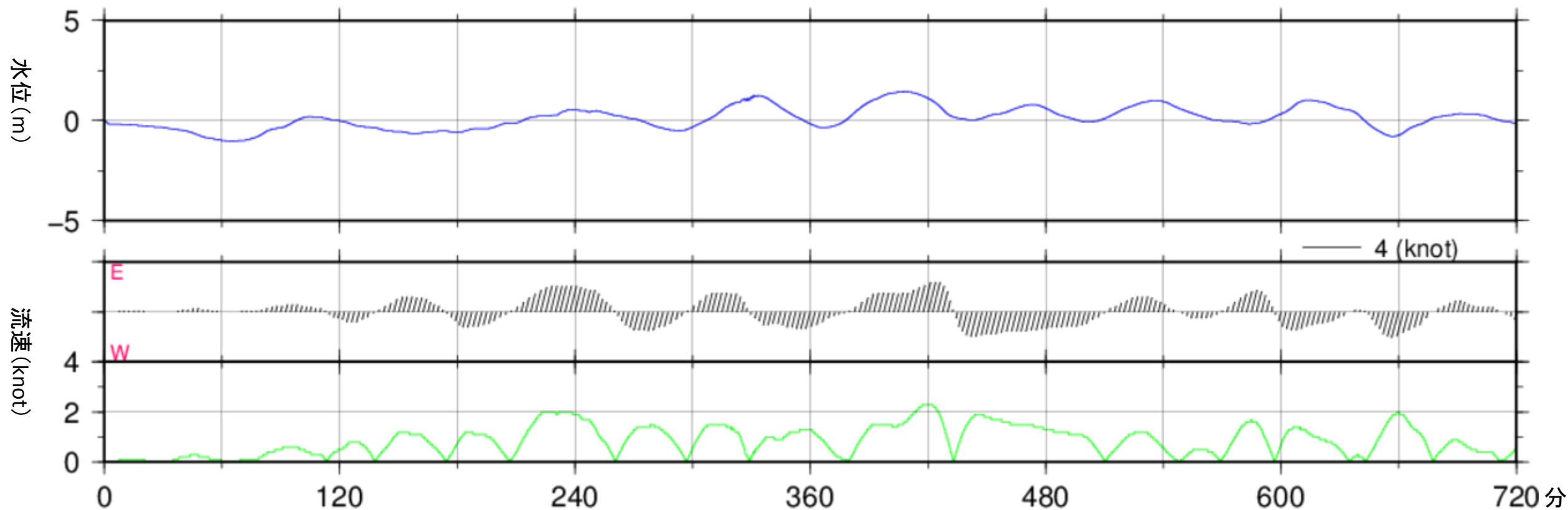
180分グラフ



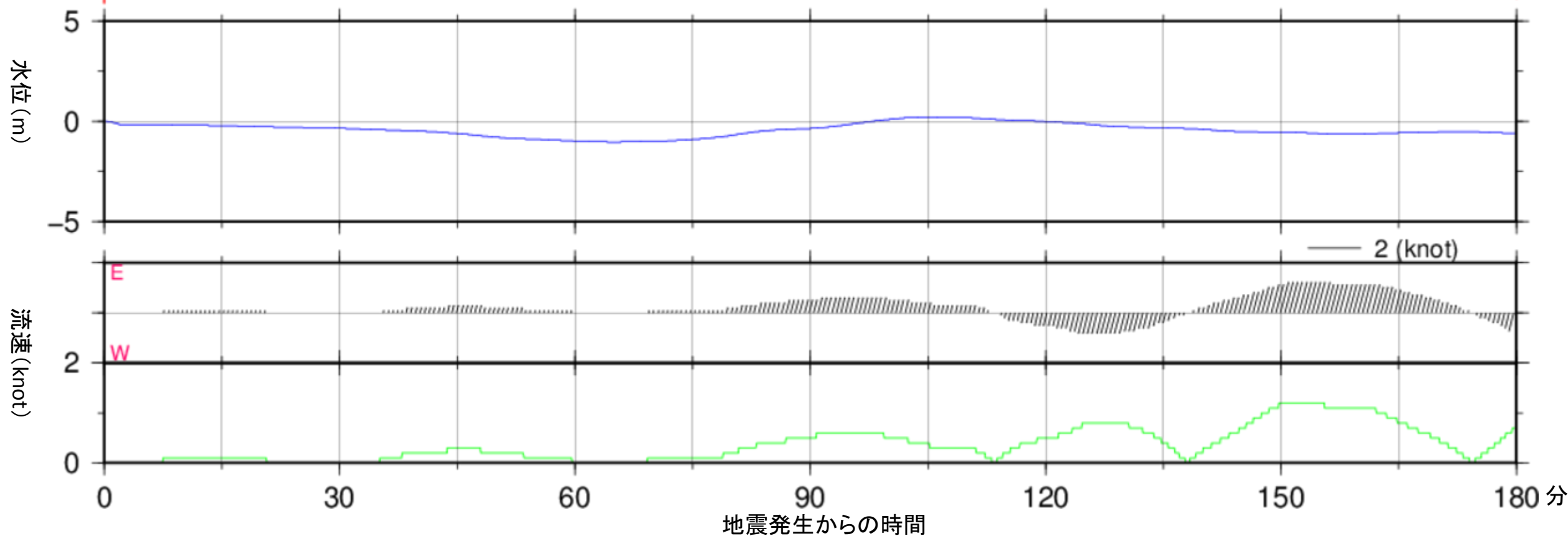
経時変化図(満潮時, 零位は最高水面)

地点 9

720分グラフ



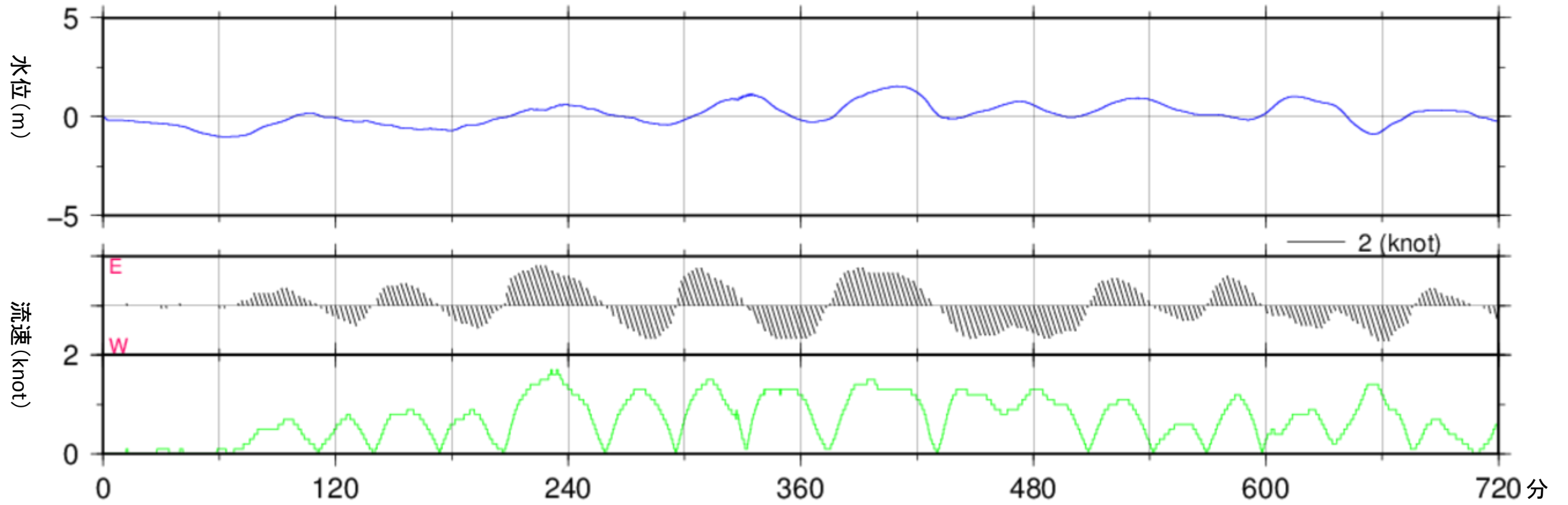
180分グラフ



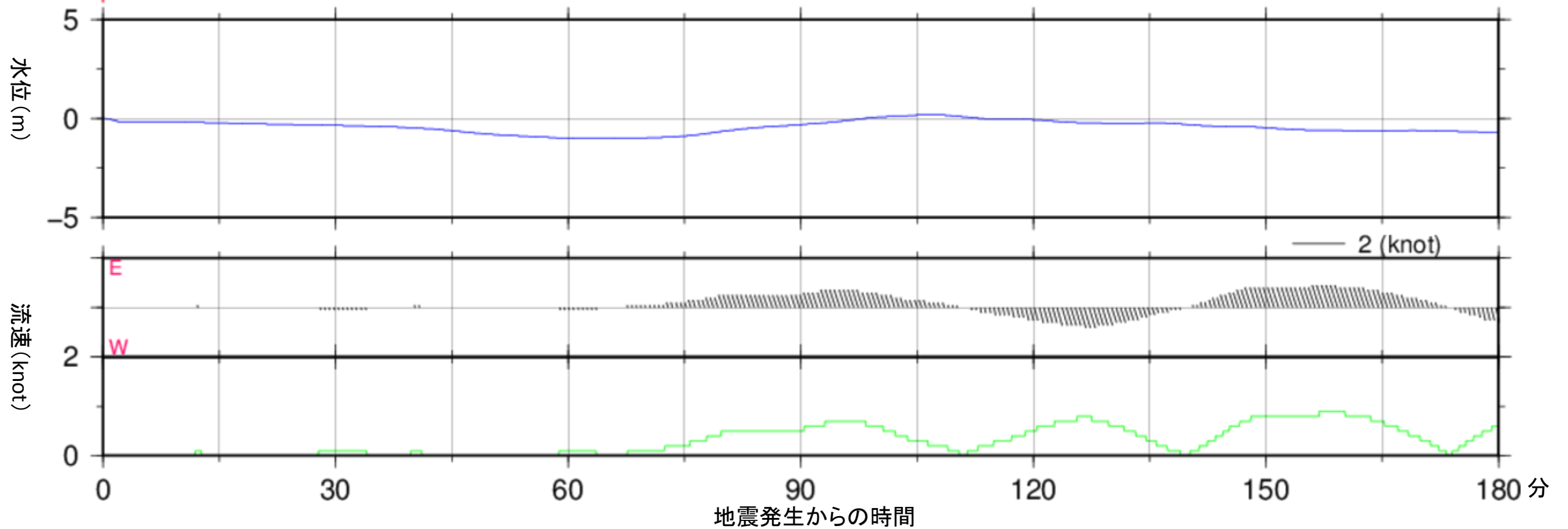
経時変化図(満潮時, 零位は最高水面)

地点 10

720分グラフ



180分グラフ

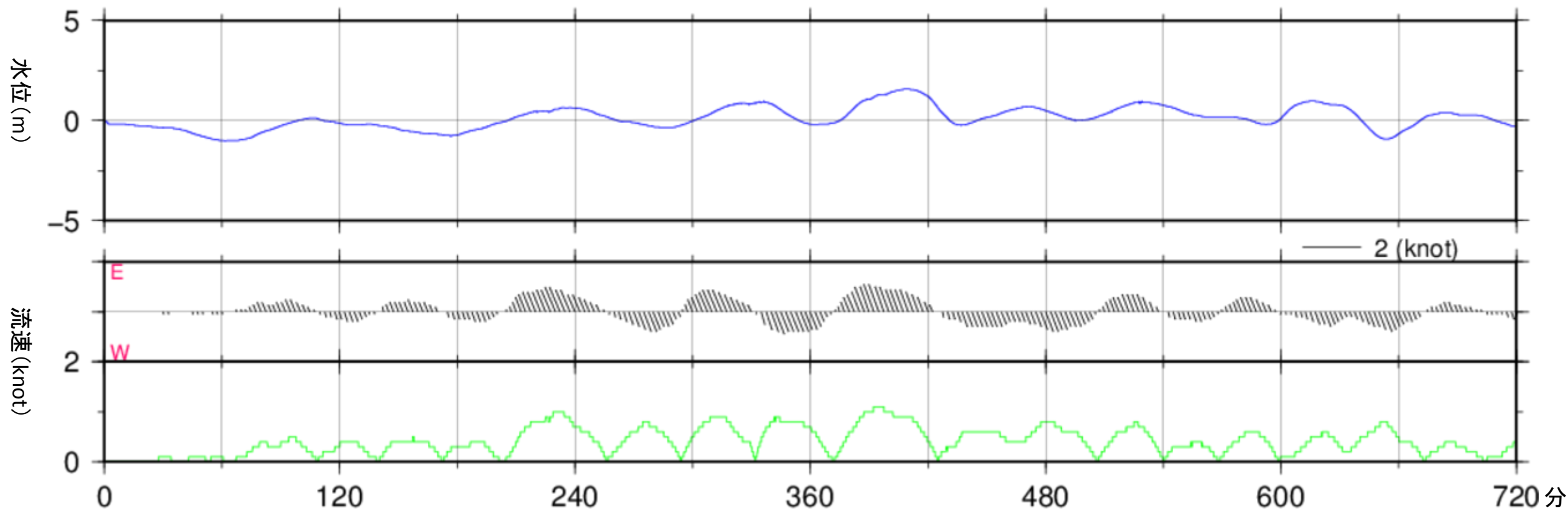


地震発生からの時間

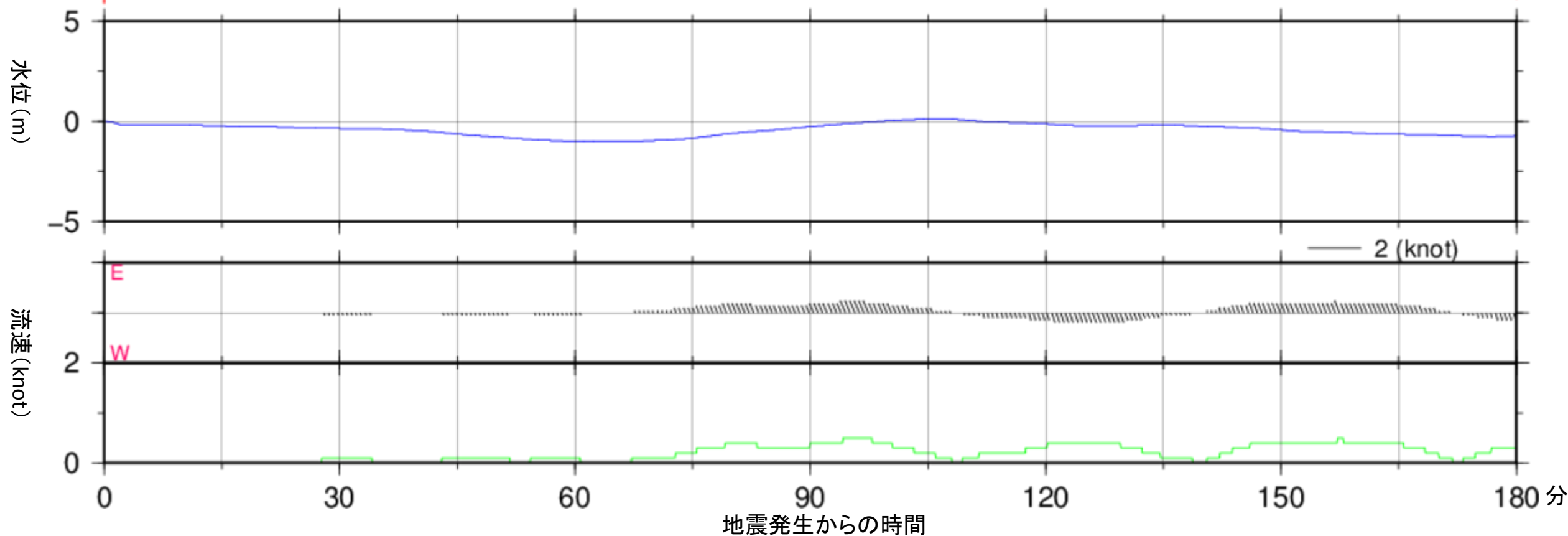
経時変化図(満潮時, 零位は最高水面)

地点 11

720分グラフ



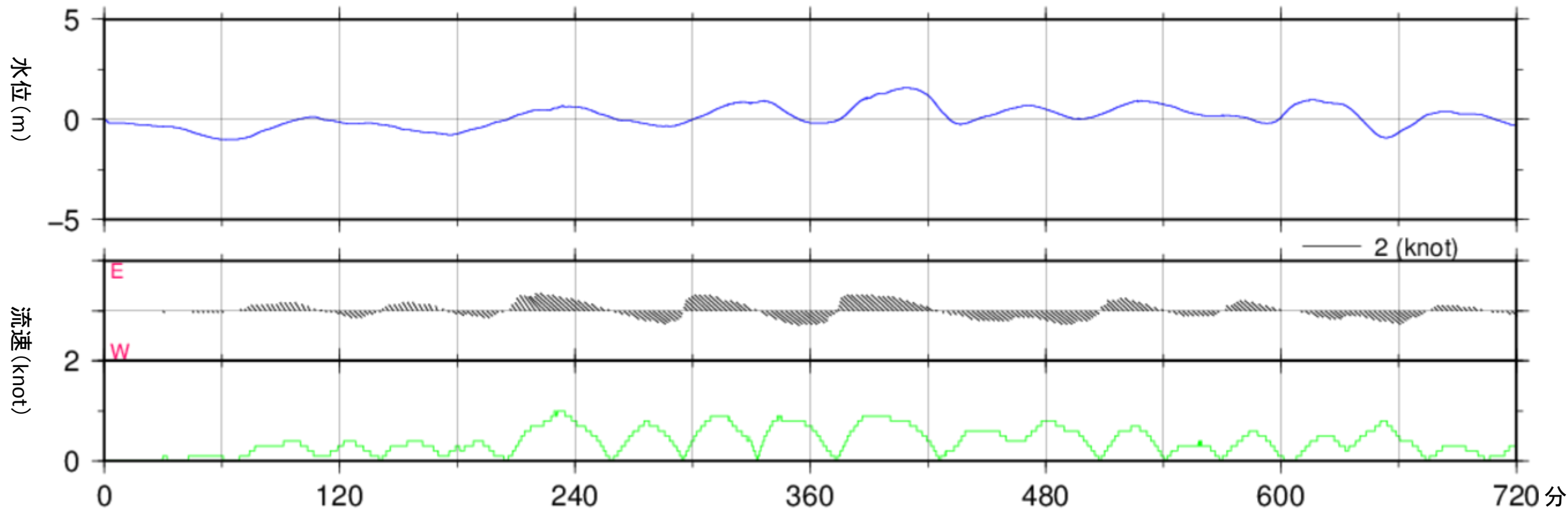
180分グラフ



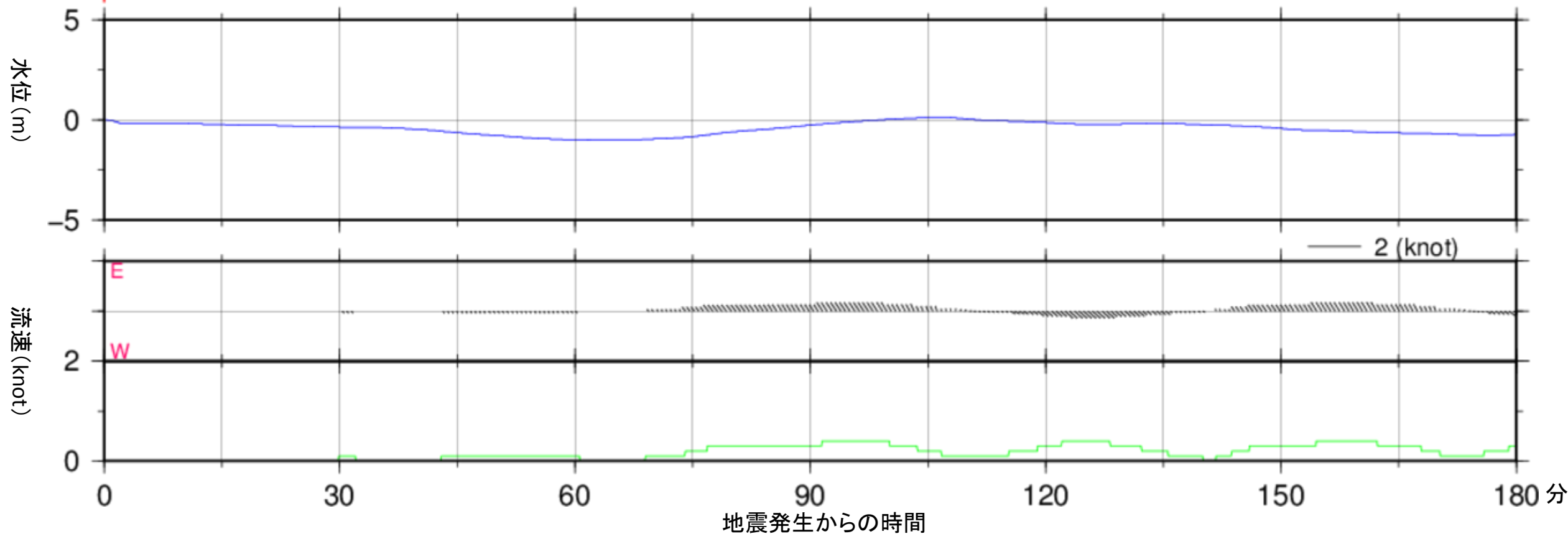
経時変化図(満潮時, 零位は最高水面)

地点 12

720分グラフ



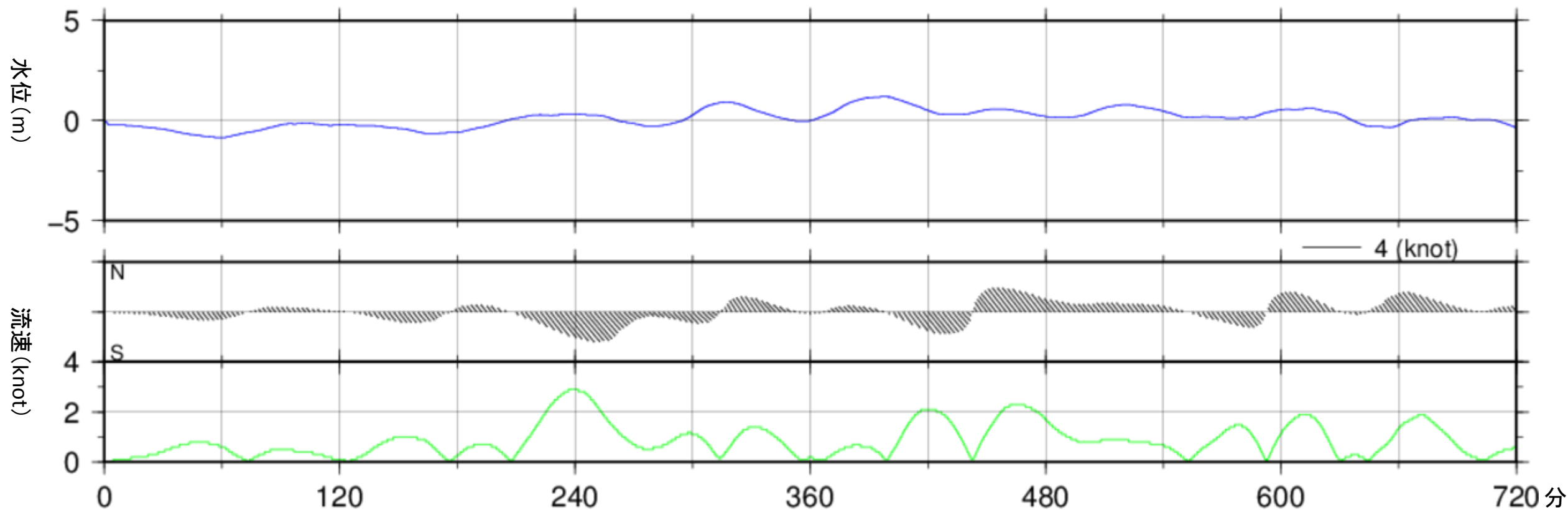
180分グラフ



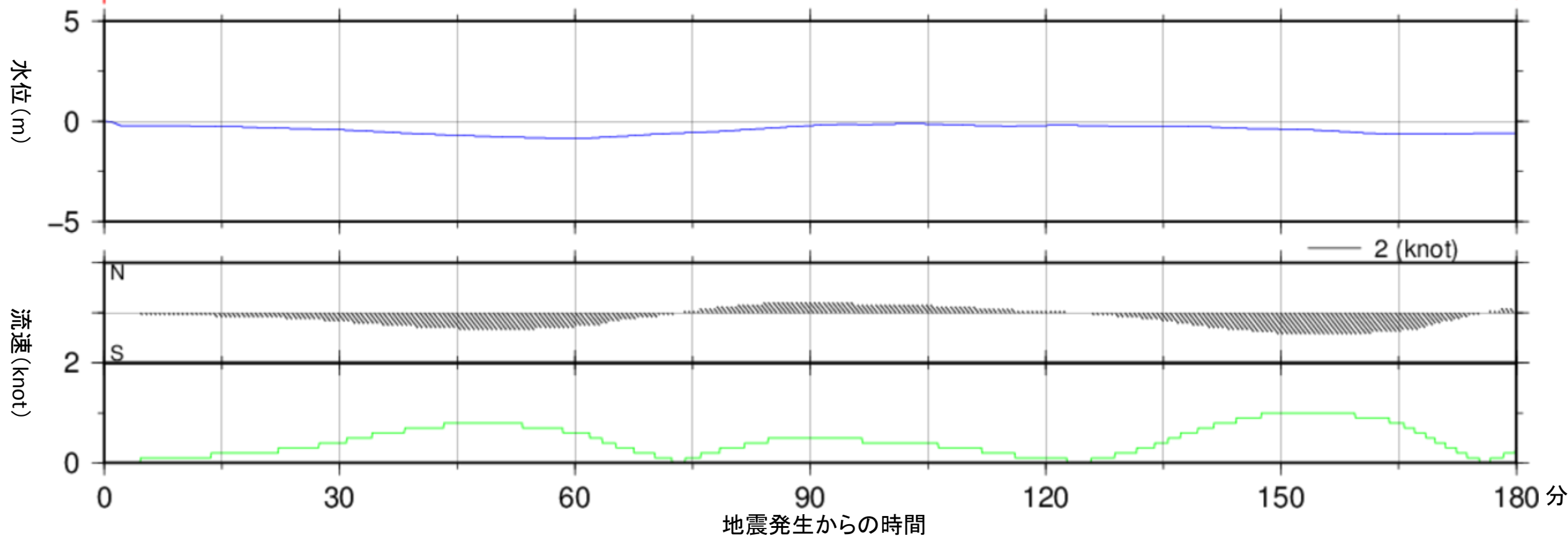
経時変化図(満潮時, 零位は最高水面)

地点 13

720分グラフ



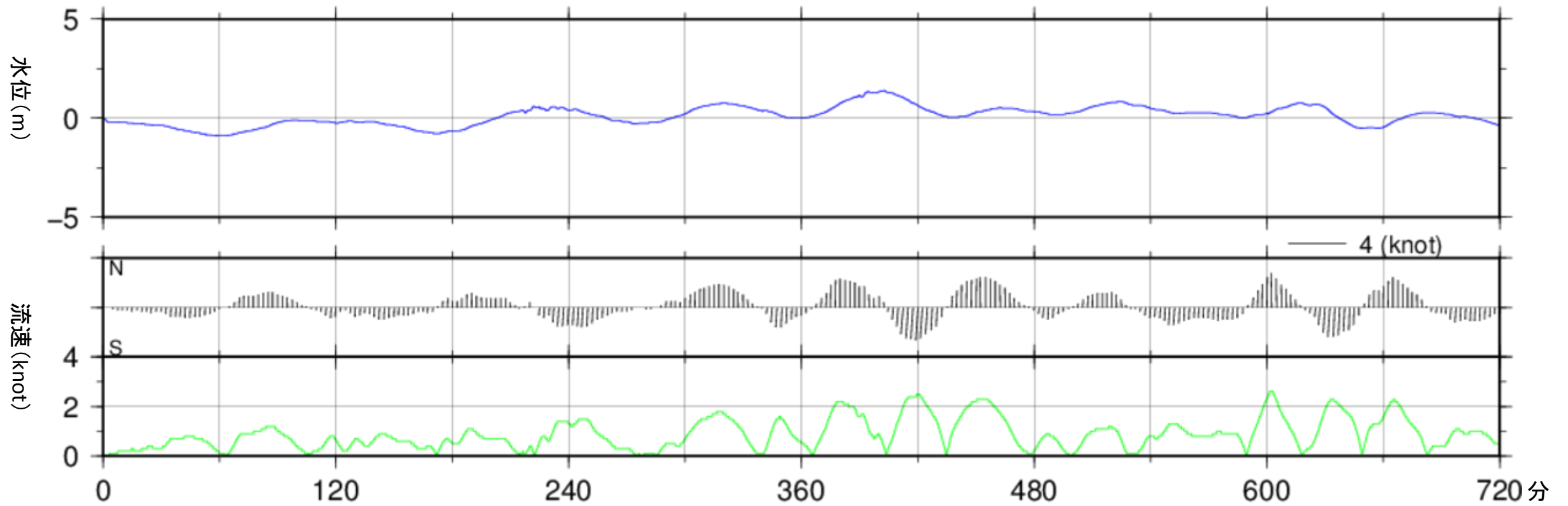
180分グラフ



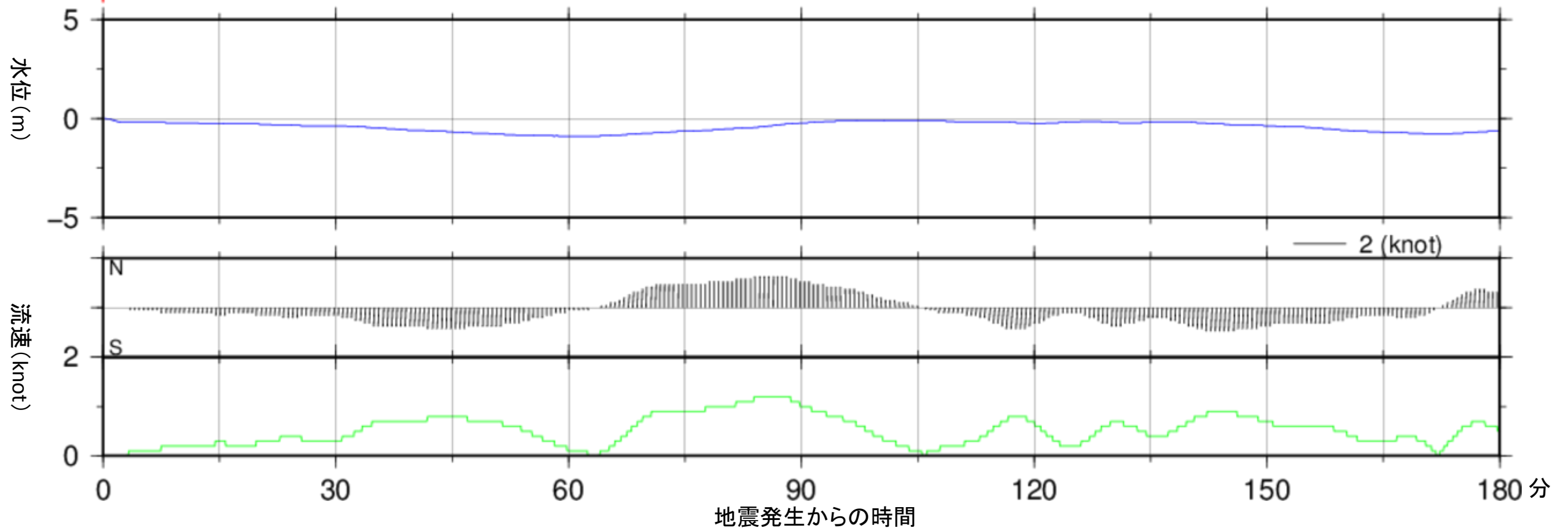
経時変化図(満潮時, 零位は最高水面)

地点 14

720分グラフ



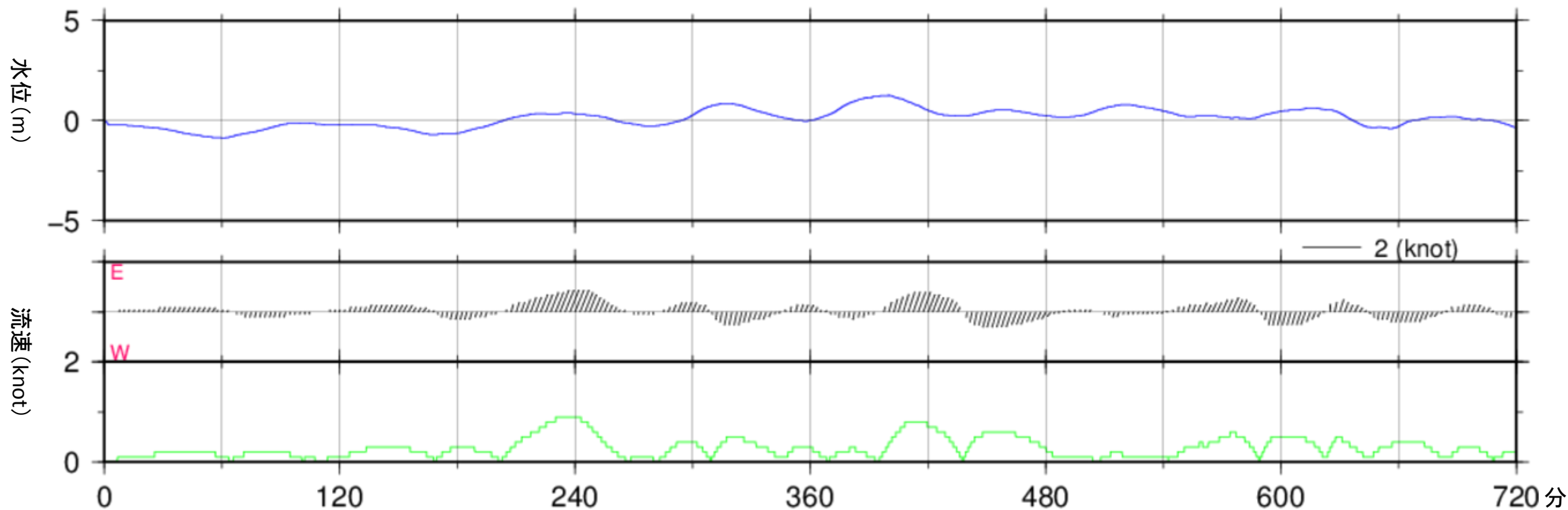
180分グラフ



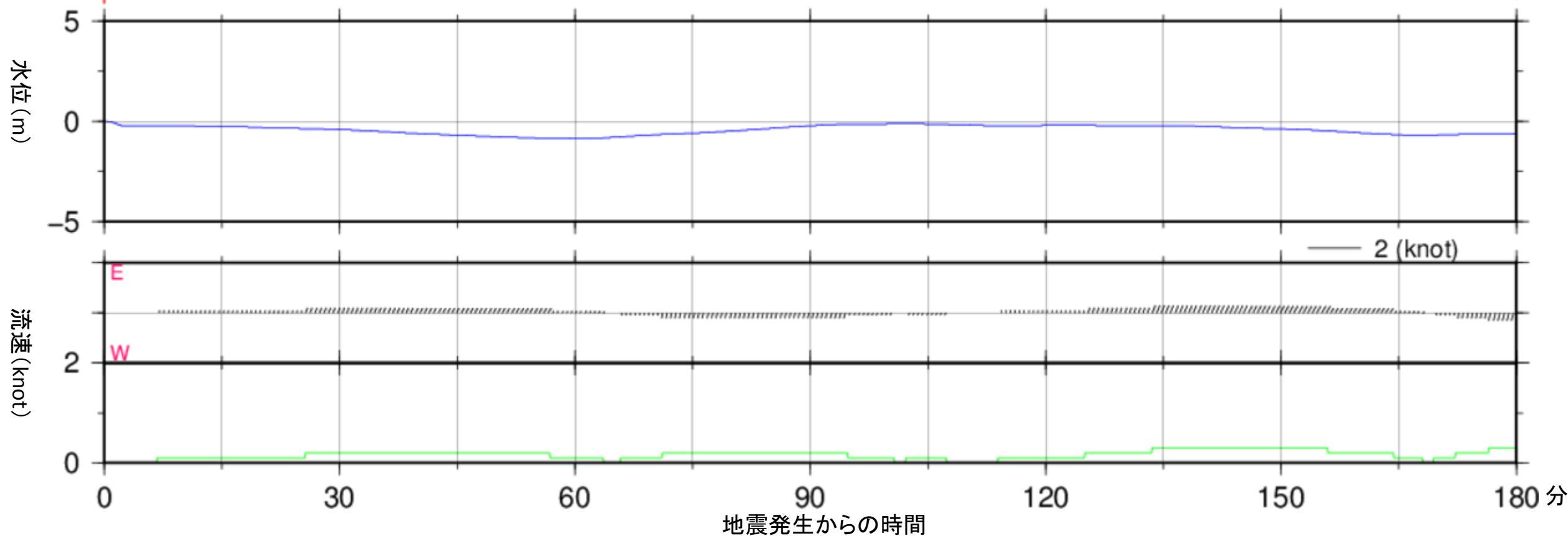
経時変化図(満潮時, 零位は最高水面)

地点 15

720分グラフ



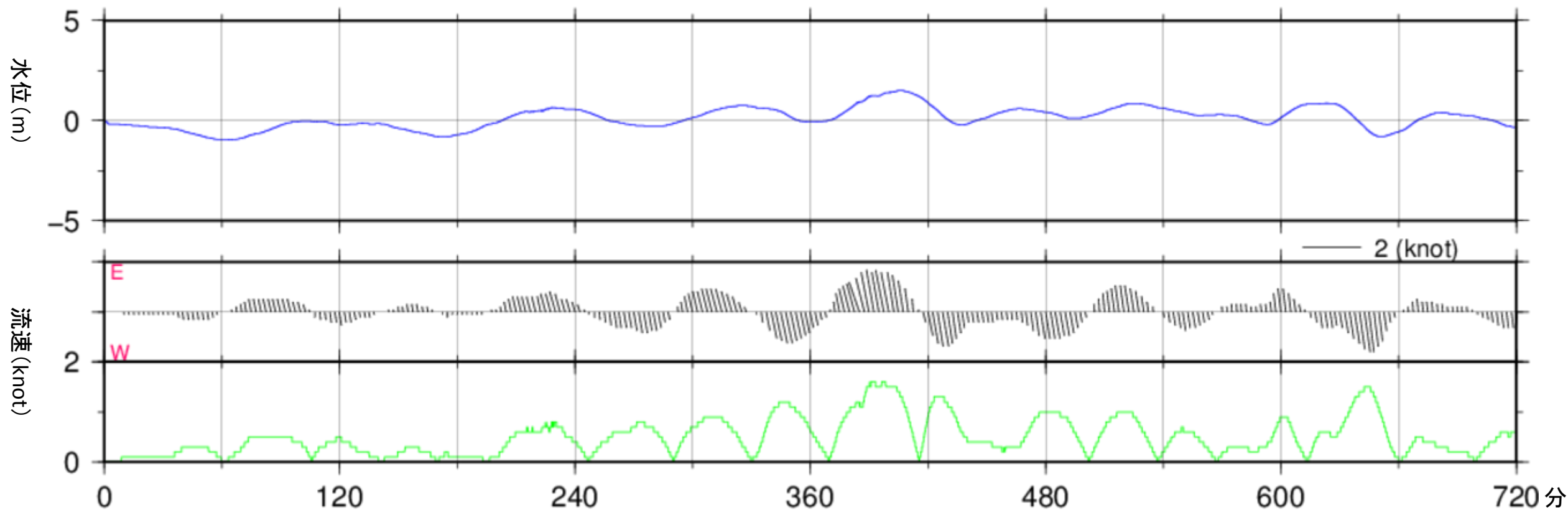
180分グラフ



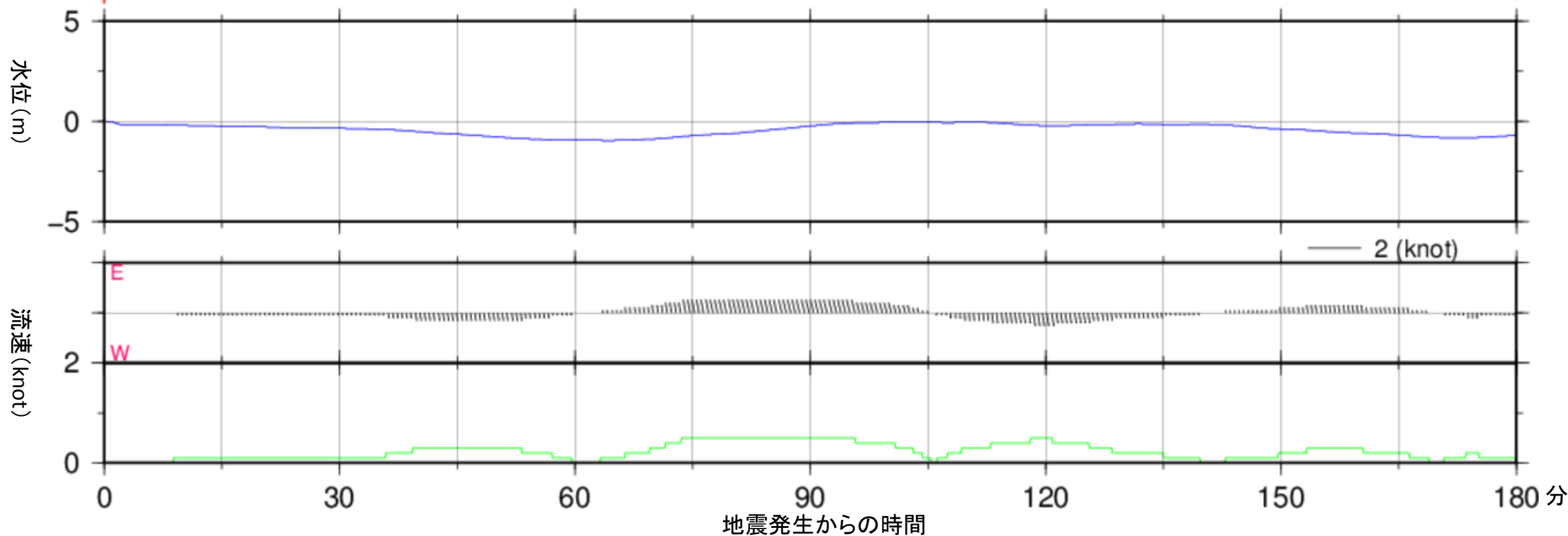
経時変化図(満潮時, 零位は最高水面)

地点 16

720分グラフ



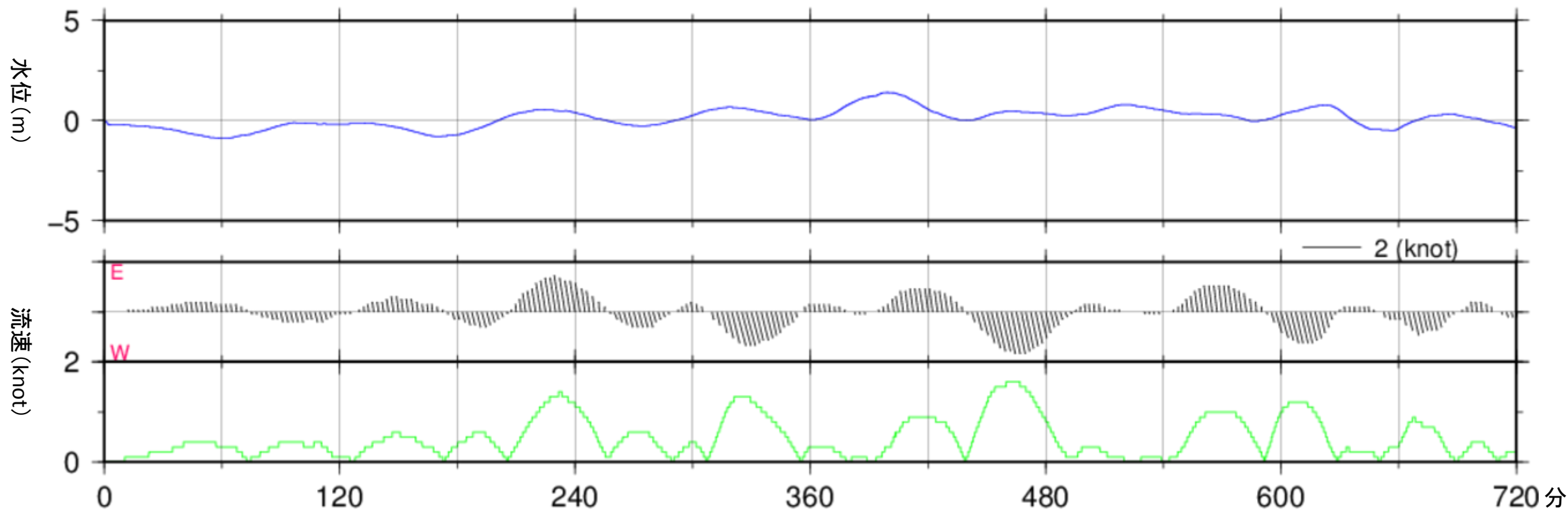
180分グラフ



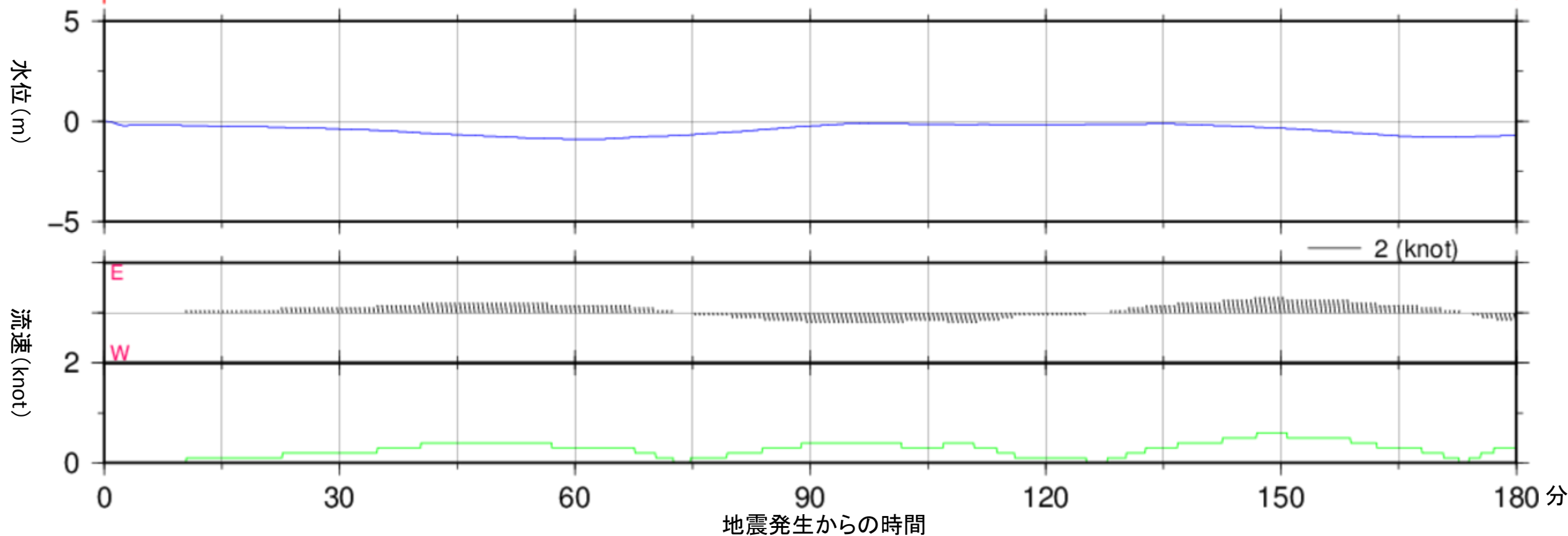
経時変化図(満潮時, 零位は最高水面)

地点 17

720分グラフ



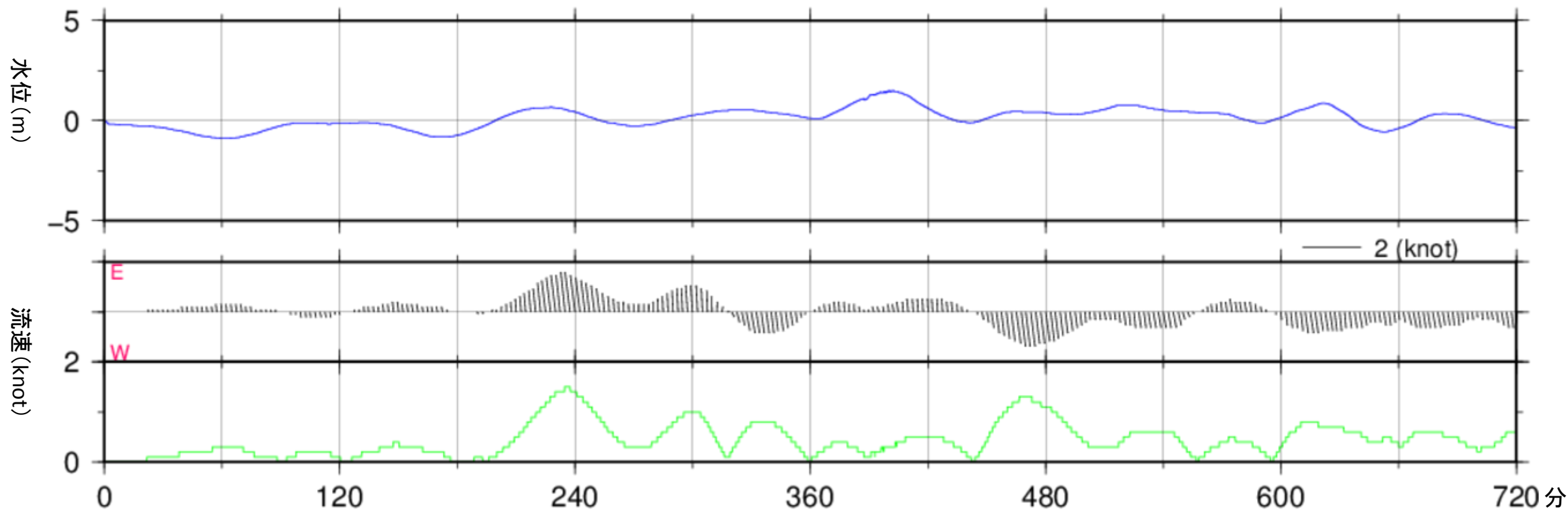
180分グラフ



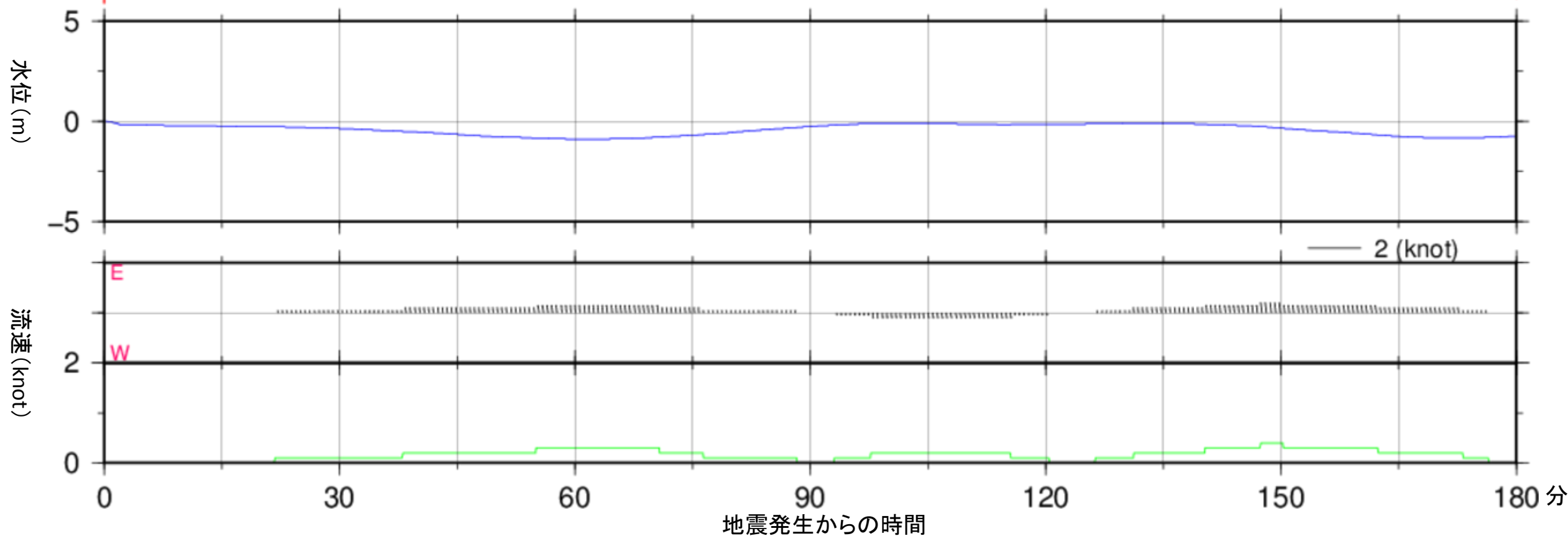
経時変化図(満潮時, 零位は最高水面)

地点 18

720分グラフ



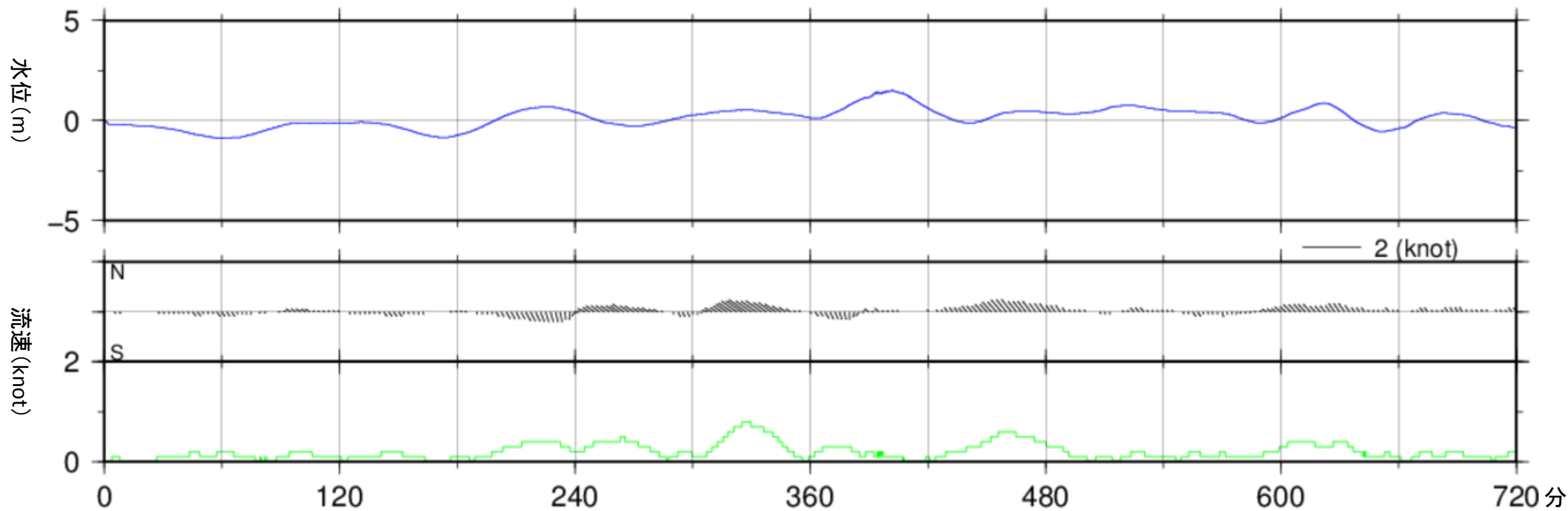
180分グラフ



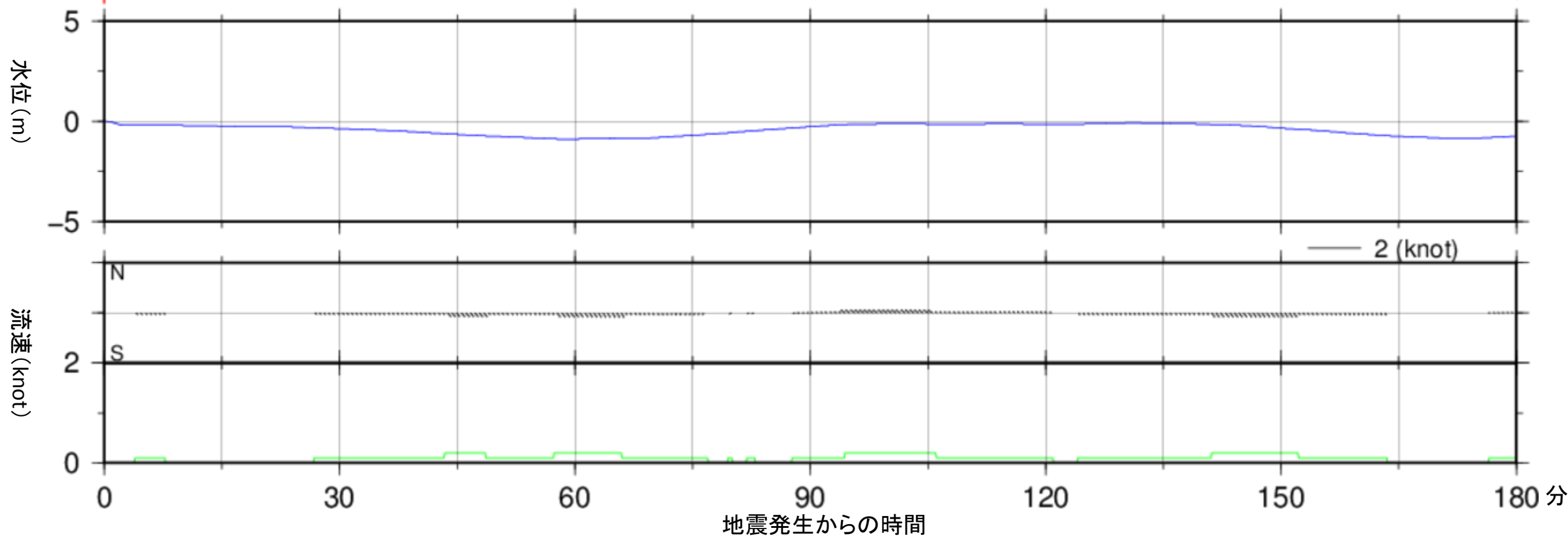
経時変化図(満潮時, 零位は最高水面)

地点 19

720分グラフ



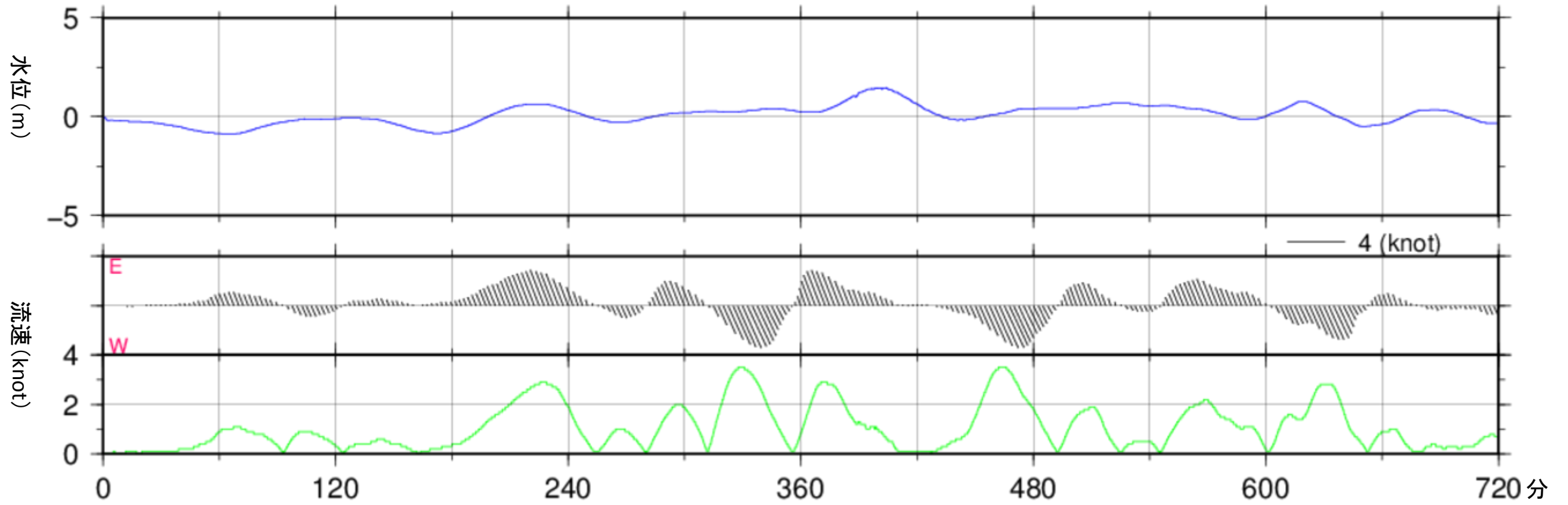
180分グラフ



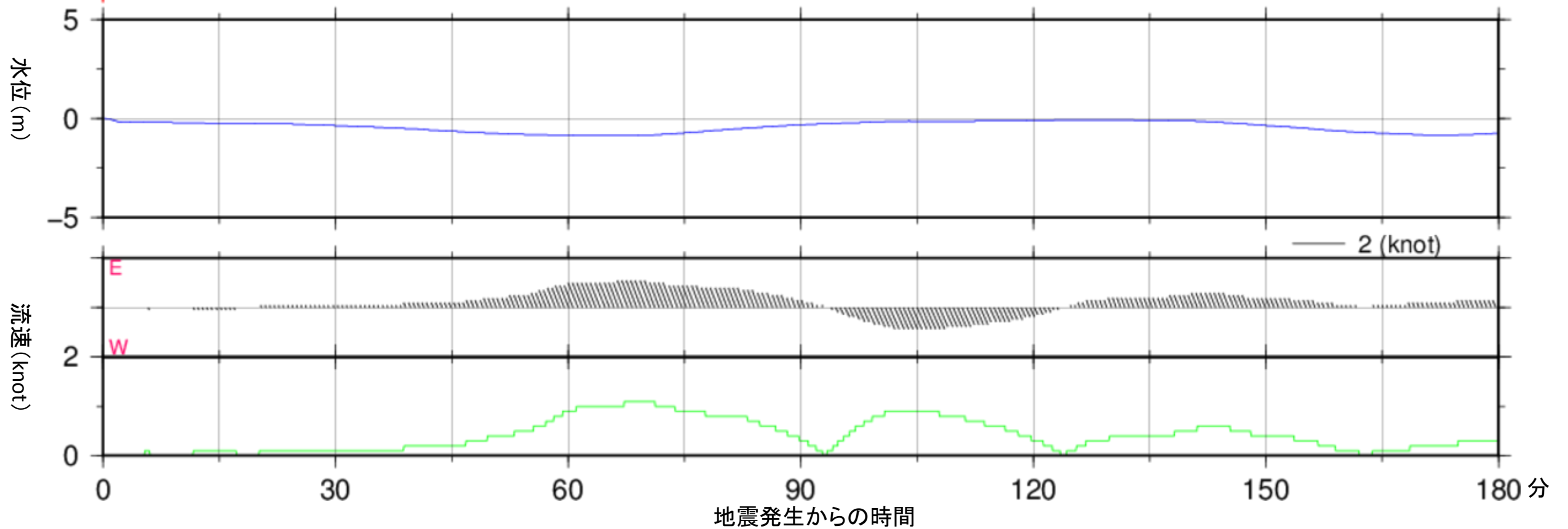
経時変化図(満潮時, 零位は最高水面)

地点 20

720分グラフ



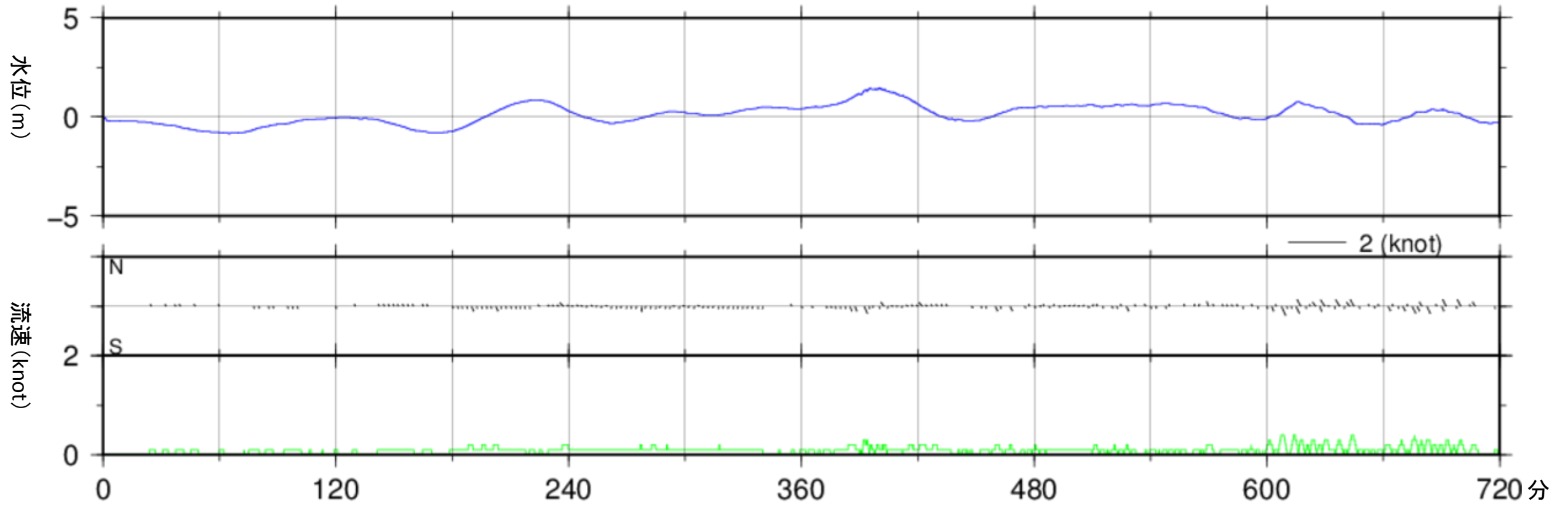
180分グラフ



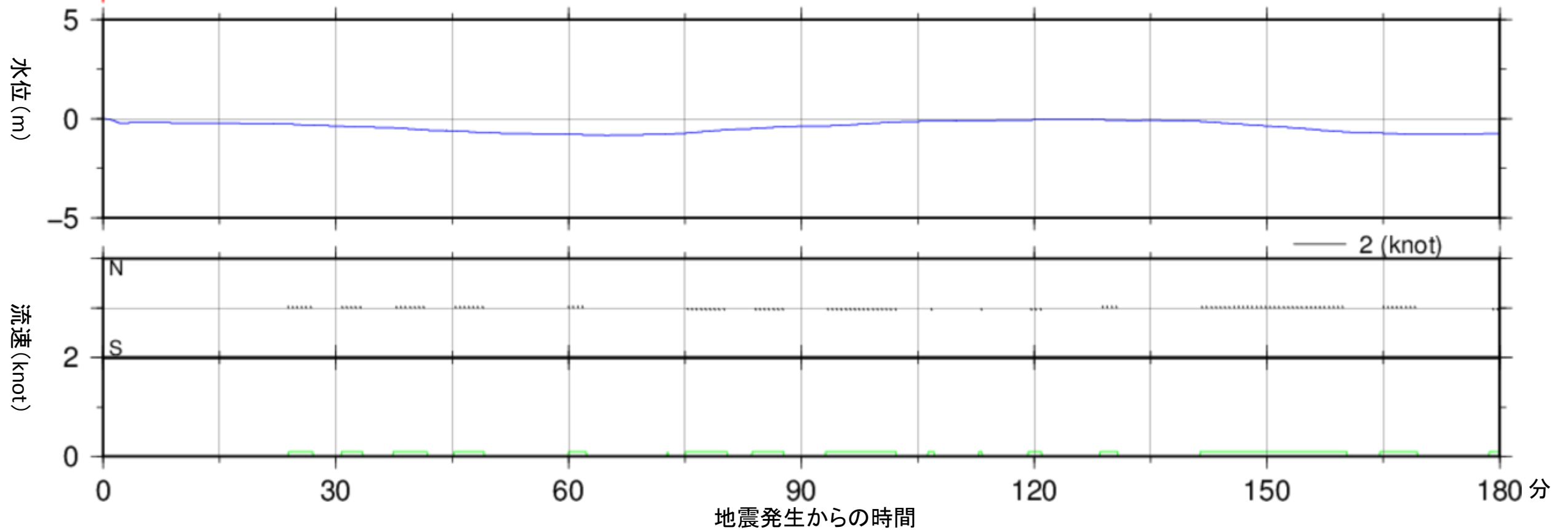
経時変化図(満潮時, 零位は最高水面)

地点 21

720分グラフ



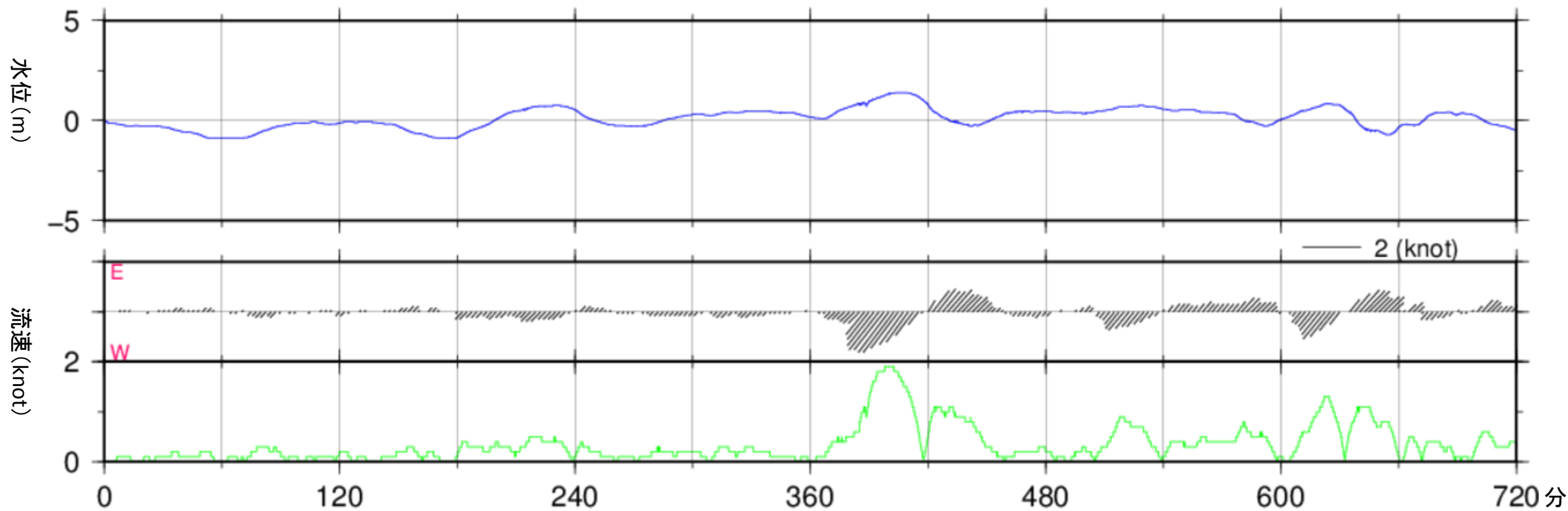
180分グラフ



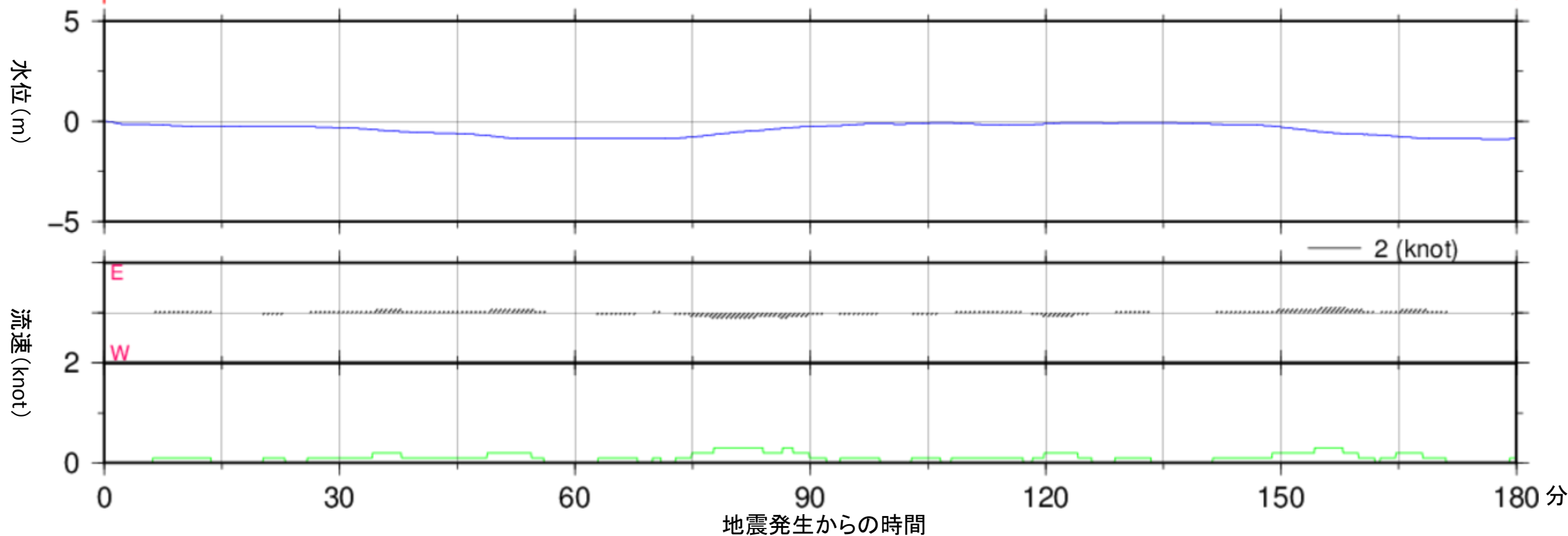
経時変化図(満潮時, 零位は最高水面)

地点 22

720分グラフ



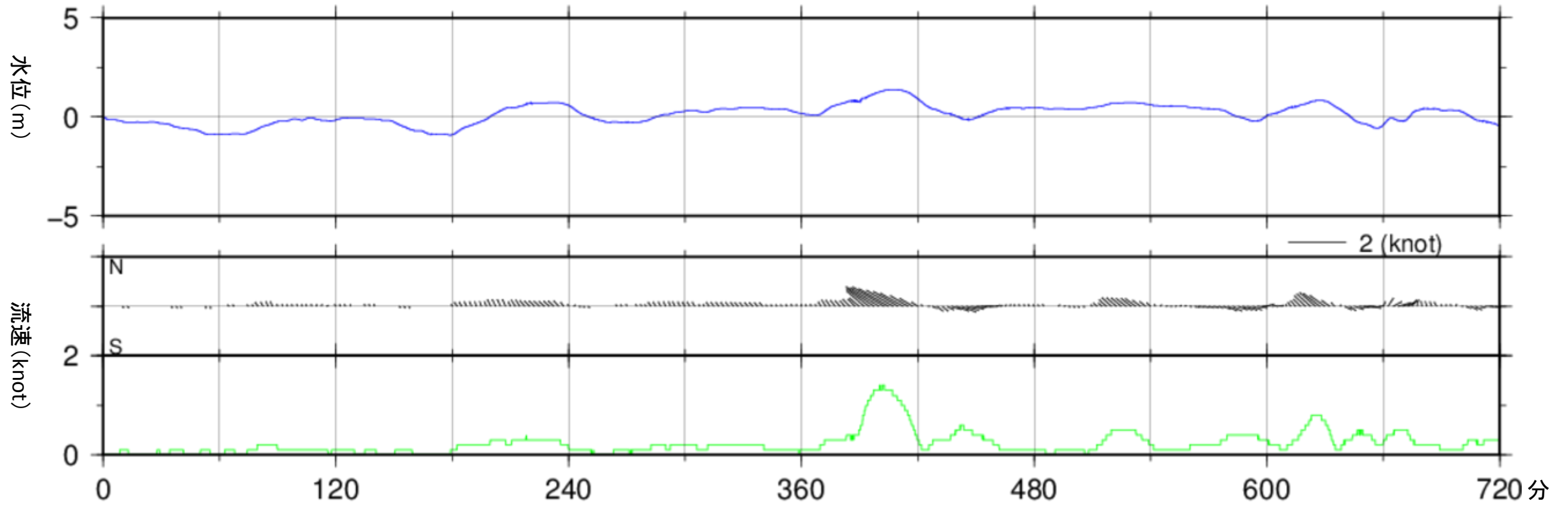
180分グラフ



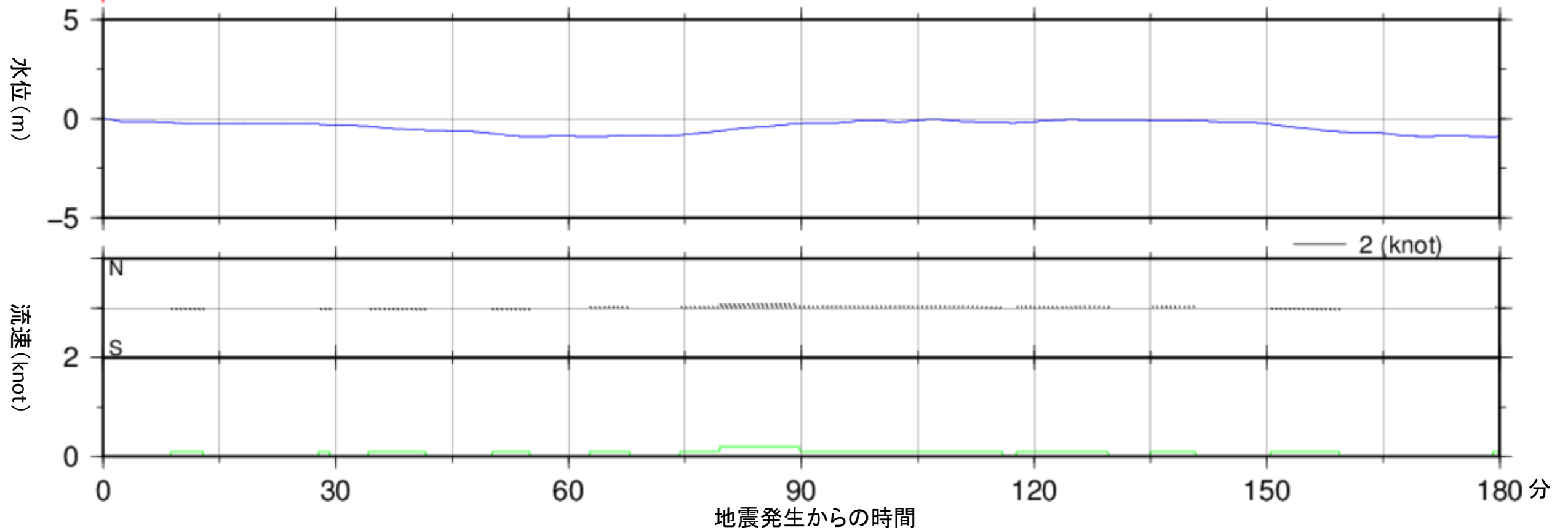
経時変化図(満潮時, 零位は最高水面)

地点 23

720分グラフ



180分グラフ



地震発生からの時間